

Dados do mapa ©2023 Google 10 km

Faculdade de Saúde Pública USP ⚠ **Trajeto c/ pedágios.**
 Av. Dr. Arnaldo, 715 - Cerqueira César,
 São Paulo - SP, 01246-904

Pegue a Av. Rebouças até BR-116 em Pinheiros

12 min (4,8 km)

- ↑ 1. Siga na direção sudeste na Av. Dr. Arnaldo
550 m
- ↗ 2. Curva suave à direita em direção à Praça Dr. Clemente Ferreira (placas para Marg. Pinheiros/Av. Rebouças)
58 m
- ↗ 3. Continue para Praça Dr. Clemente Ferreira
61 m
- ↗ 4. Curva suave à direita na Av. Rebouças
2,6 km
- ↖ 5. Curva suave à esquerda na Túnel Fernando Vieira de Mello
600 m
- ↖ 6. Use qualquer faixa para virar levemente à esquerda e acessar a Av. Eusébio Matoso
600 m
- ↗ 7. Curva suave à direita na Praça Antônio Sabino
270 m

Siga a BR-374/SP-280 até BR-478 em Porto Feliz. Pegue a saída 99 B via BR-374/SP-280

1 h 5 min (93,8 km)

- ↗ 8. Curva suave à direita na BR-116
2,0 km
- ⬆️ 9. Use a faixa da esquerda para pegar a rampa de acesso para Marg. Tietê
79 m
- ⬆️ 10. Pegue a BR-116
4,5 km
- ⬆️ 11. Use as duas faixas da esquerda para entrar na BR-374/SP-280 pela rampa de acesso para C. Branco/SP-021/Rodoanel
⚠️ Estrada com pedágio
87,0 km
- ↪️ 12. Pegue a saída 99 B em direção a Sorocaba
250 m

Siga a BR-478 até Estr. Mun. Iperó/Estr. Vicinal Sorocaba-Iperó em Bacaetava

- 24 min (20,3 km)
- ⬆️ 13. Pegue a BR-478
11,7 km
- 🔄 14. Na rotatória, pegue a 2ª saída e mantenha-se na BR-478 em direção a Parque São Bento
1,2 km
- 🔄 15. Na rotatória, pegue a 1ª saída para a Estr. Boituva/Estr. Vicinal Sorocaba-Iperó/Av. Ipanema em direção a V. Bom Jesus
i Continue na Estr. Vicinal Sorocaba-Iperó
3,9 km
- 🔄 16. Na rotatória, pegue a 1ª saída para a Estr. Mun. Iperó/Estr. Vicinal Sorocaba-Iperó em direção a Iperó
3,5 km

1 h 41 min (119 km)

Estr. Mun. Iperó, 184 - Bacaetava

Iperó - SP, 18560-000

Pegue a Estr. Mun. Iperó/Estr. Vicinal Sorocaba-Iperó, Estr. do Ipatinga, R. Dr. Américo Figueiredo e Av. Santa Cruz até R. Portugal em Jardim Piazza Di Roma, Sorocaba

- 30 min (17,0 km)
- ⬆️ 17. Siga na direção sudeste na Estr. Mun. Iperó/Estr. Vicinal Sorocaba-Iperó
3,4 km
- 🔄 18. Na rotatória, pegue a 1ª saída em direção a Bairro George Oetterer
45 m
- ⬆️ 19. Continue para Av. George Oetterer
1,2 km

- ↷ 20. Vire à direita na R. Bandeiras
270 m
- ↷ 21. Vire à direita na 2ª rua transversal para Av. Vilma de Freitas
500 m
- ↶ 22. Vire à esquerda na Av. Carlos Oetterer/Estr. do Ipatinga
[i Continue na Estr. do Ipatinga](#)
5,7 km
- ↑ 23. Continue para R. Dr. Américo Figueiredo
[i Você verá Seriema Supermercados \(à direita em 1,4 km\)](#)
2,9 km
- ↷ 24. Vire à direita depois de JN Nichos e Planejados. (à direita)
450 m
- ↑ 25. Continue para Av. Santa Cruz
2,1 km
- ↷ 26. Vire à direita na Av. Dr. Armando Pannunzio (placas para R. Tavares)
280 m
- ↶ 27. Vire à esquerda na Av. Américo de Carvalho (placas para Extra Hipermercados/Carrefour/Shopping Iguatemi)
190 m

Siga a R. Portugal e R. Espanha até R. Bulgária

- ↷ 28. Vire à direita na R. Portugal
1 min (450 m)
- ↶ 29. Vire à esquerda na R. Espanha
190 m
- ↶ 30. Vire à esquerda na R. Bulgária
[i O destino estará à direita](#)
210 m
- 39 m










31 min (17,5 km)

Condomínio Bulgaria





R. Bulgária, 217 - Jardim Europa, Sorocaba - SP, 18045-320

Pegue a Rod. Raposo Tavares via Av. Dr. Armando Pannunzio e Via Marginal da Raposo Tavares




- ↑ 31. Siga na direção oeste na R. Bulgária em direção à R. Espanha
8 min (4,3 km)
- 39 m
- ↷ 32. Vire à direita na 1ª rua transversal para R. Espanha
210 m

-  33. Vire à direita na R. Portugal
98 m
-  34. Vire à direita na R. Bélgica
220 m
-  35. Na rotatória, pegue a 4ª saída para a Av. Américo de Carvalho
400 m
-  36. Use qualquer faixa para virar à esquerda e acessar a Av. Dr. Armando Pannunzio
 [Passe pela farmácia \(à direita\)](#)
1,8 km
-  37. Continue para Rod. João Leme dos Santos
84 m
-  38. Pegue a saída em direção a Alumínio/São Paulo
230 m
-  39. Pegue a Via Marginal da Raposo Tavares
1,0 km
-  40. Use a faixa da esquerda para pegar a rampa de acesso para Alumínio/São Paulo
78 m

Siga a Rod. Raposo Tavares até Rod. Dr. Celso Charuri em Jardim Novo Eldorado. Pegue a saída 91 via Rod. Raposo Tavares

-  41. Pegue a Rod. Raposo Tavares
8 min (10,5 km)
-  42. Pegue a saída 91 em direção a SP-280/C. Branco/São Paulo
9,7 km
-  43. Continue para Rod. Dr. Celso Charuri
850 m
-  43. Continue para Rod. Dr. Celso Charuri
4 min (6,2 km)

Continue em Rodovia Senador José Ermírio de Moraes/Rod. Santos Dumont. Pegue a BR-374 até Rua Dona Elisa de Moraes Mendes em Alto de Pinheiros, São Paulo

-  44. Pegue a Rodovia Senador José Ermírio de Moraes/Rod. Santos Dumont
57 min (78,2 km)
-  45. Pegue a saída em direção a São Paulo
5,9 km
-  46. Pegue a BR-374
 Estrada com pedágio
1,6 km
-  47. Mantenha-se à esquerda para permanecer na BR-374
 Estrada com pedágio
54,6 km
-  48. Pegue a saída em direção a Marg. Tietê Local/Ceagesp/Marg. Pinheiros
8,1 km
-  49. Continue para Rod. Dr. Celso Charuri
500 m

- ↗ 49. Use a faixa da direita para entrar na Av. das Nações Unidas
550 m
- ↑ 50. Continue para Rua Andries Both
100 m
- ↪ 51. Mantenha-se à direita para continuar na Rua Andries Both
400 m
- ↑ 52. Continue para R. André Beauneveu
1,0 km
- ↗ 53. Pegue a BR-116
4,5 km
- ↗ 54. Curva suave à direita na Av. Eng. Billings
140 m
- ↑ 55. Continue para Praça Alberto Rangel
62 m
- ↗ 56. Mantenha-se à direita na bifurcação e siga as indicações para Pinheiros/Lapa
140 m
- ↑ 57. Continue para Av. Prof. Manuel José Chaves
650 m

Continue em Rua Dona Elisa de Moraes Mendes. Pegue a R. Heitor Penteado até Av. Dr. Arnaldo em Pinheiros

- 14 min (5,1 km)
- ↻ 58. Na Praça Panamericana, pegue a saída para a Rua Dona Elisa de Moraes Mendes em direção a R. H. Penteado/Av. Pompéia
[Você verá Banco Bradesco - Agência 0031 \(à direita\)](#)
1,1 km
 - ↻ 59. Na Praça Dr. João Guilherme Floke, pegue a 1ª saída para a Rua Alvilândia
300 m
 - ↑ 60. Continue para Praça Professora Emília Barbosa Lima
69 m
 - ↑ 61. Continue para R. Nazaré Paulista
450 m
 - ↻ 62. Na rotatória, pegue a 2ª saída para a R. Pereira Leite
550 m
 - ↪ 63. Vire à direita na R. Heitor Penteado
[Passe pelo posto de gasolina \(à direita\)](#)
2,0 km
 - ↗ 64. Pegue a Av. Dr. Arnaldo
[O destino estará à direita](#)
700 m