




ROTEIRO DE VISITA

OSASCO

-  Conjuntos habitacionais SEHAB
-  Trajeto da visita
-  Faixa não edificável

GOLF CLUBE

SÃO REMO

CIRCO ESCOLA

VILA DALVA

FIM DA VISITA

HU

PQ. DOS PRÍNCIPES

PONTO DE ENCONTRO

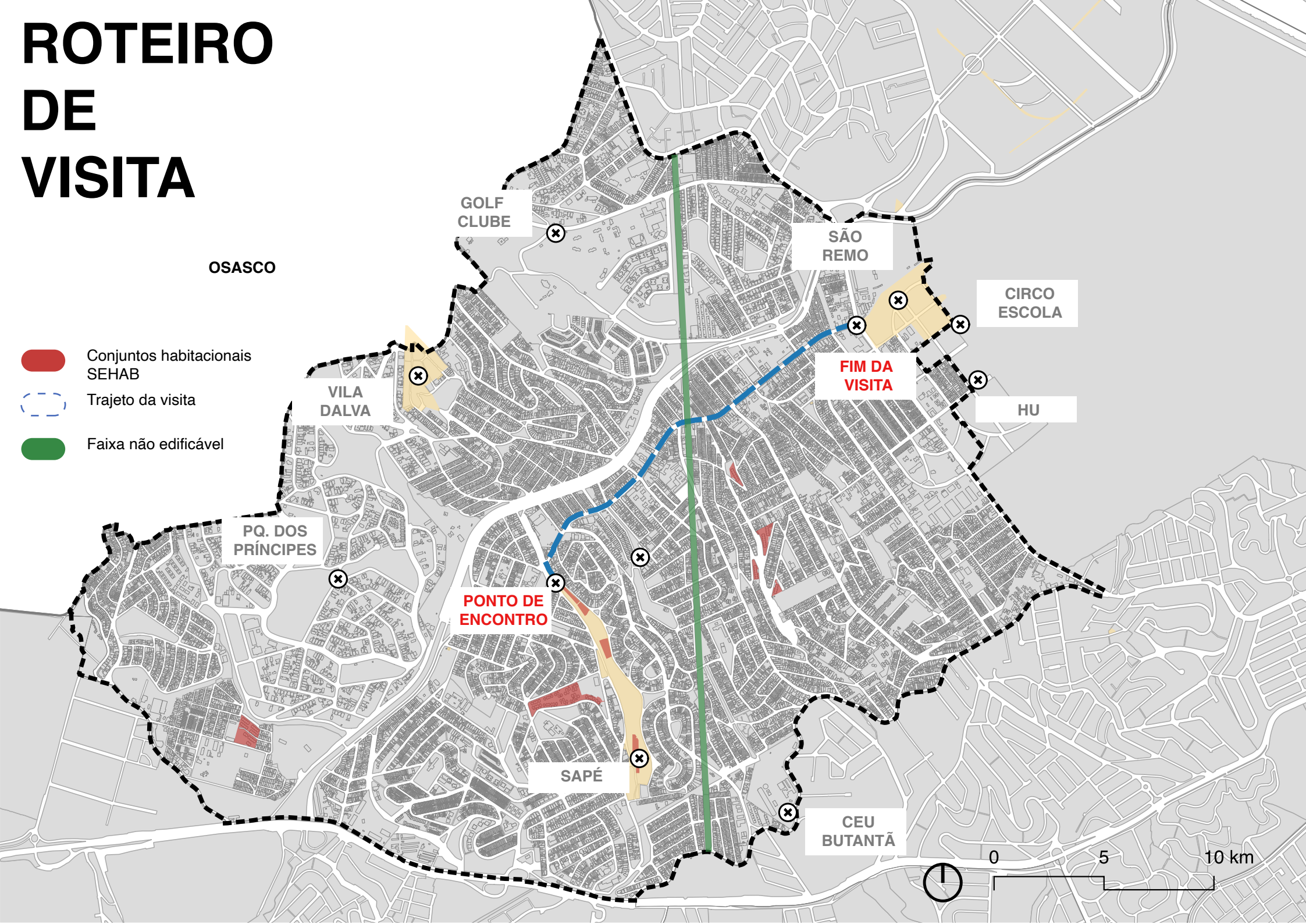
SAPÉ

CEU BUTANTÃ

0

5

10 km



INSTRUÇÕES PARA A VISITA

Ponto de encontro: Praça Wilson Moreira da Costa, Rio Pequeno

Horário: 14h30

Ônibus que chegam no local:

- 778J-10
- 748R-10
- 748A-10
- 775N-10
- 809R-10
- 8707-10



COMO CHEGAR AO PONTO DE ENCONTRO SAINDO DA FAU

1- Ponto FAU II – 7725-10 –7 minutos de caminhada (total: 34 minutos)

2- Ponto FAU II – 8022-10 – sair pelo P3 e pegar o ônibus na Avenida Corifeu – 809R-10/8707-10 (total: 40 minutos)

Lembrem-se de olhar a previsão do tempo.

Dê preferência para roupas leves e tênis para caminhada.

Levem água e evitem mochilas muito pesadas