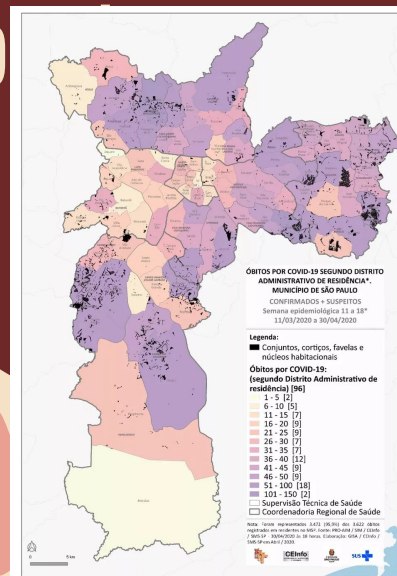


Bairros com maior número de mortes por coronavírus em SP concentram favelas e conjuntos habitacionais

Ana Carolina Shida 9832807
Antonio Branco 10772178
Bruno Armelin Clara 10774681
Eduarda Souza Watanabe 10410142
Gabriela Martin 9350310
Henrique Gimenez Siqueira 10337936



ASPECTOS TECNOLÓGICOS

→ Acesso limitado à informação

“42% dos domicílios em situação de vulnerabilidade na grande São Paulo não tem internet” (Folha de S. Paulo)

<https://bit.ly/360Is1w>

→ Saneamento precário

“Moradores de ao menos 78 bairros da cidade de São Paulo e também da região metropolitana relatam problemas na entrega e no abastecimento de água potável.” (G1)

<https://glo.bo/3mTLfi2>

→ Localização dos hospitais

“... apenas três subprefeituras (Sé, Pinheiros e Vila Mariana) —localizadas nas regiões mais ricas e centrais— concentram mais de 60% dos leitos em UTI do SUS no município. Enquanto isso, 20% da população (2.375.000 pessoas) vivem em sete subprefeituras localizadas nas periferias, em que não há um leito sequer.” (Fiocruz)

<https://bitlyli.com/fX9IT>

ASPECTOS FINANCEIROS

→ Emprego

“No caso bairros com maior número de trabalhadores autônomos, que incluem diaristas, camelôs e vendedores de rua, a relação com mortes por covid-19 é de 0,7905. Ao passo que regiões com mais empregadores, a relação é quase mínima: 0,0079.” (Exame)

<https://bitlyli.com/VxBHD>

→ Transporte

“Rodando esse modelo estatístico, vemos que a variável ‘número de viagens por transporte coletivo’ está em 0,808, um valor alto.” (Exame)

<https://bitlyli.com/VxBHD>

→ Renda

“De acordo com a Secretaria Municipal de Saúde de São Paulo, houve um aumento de 45% nas mortes nos 20 distritos mais pobres da cidade. Nos 20 mais ricos, o aumento foi de 36%” (Fiocruz)

<https://bitlyli.com/fX9IT>



Linha Do Tempo da COVID-19 No Brasil

Normas da
quarentena
aprovadas no
Congresso

Governo Estadual
suspende aulas e
serviços

Gov Federal
flexibiliza as
regras trabalhistas

MP da redução
salarial

Plano de
reabertura
Estadual
anunciado

Fase Amarela

06/02

16/03

22/03

01/04

25/05

03/07

26/02

17/03

24/03

02/04

03/06

Primeiro caso
confirmado no
Brasil

Primeira morte
no país

Presidente pede a
volta da
normalidade em
discurso oficial

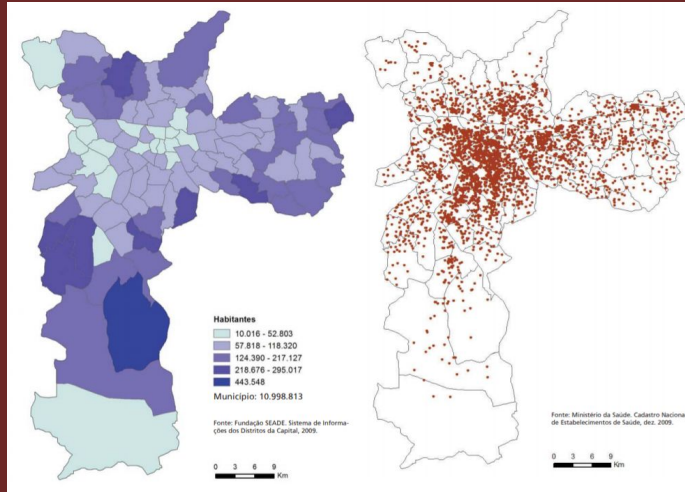
Auxílio
Emergencial

Fase Laranja

CONTEXTO PAULISTANO



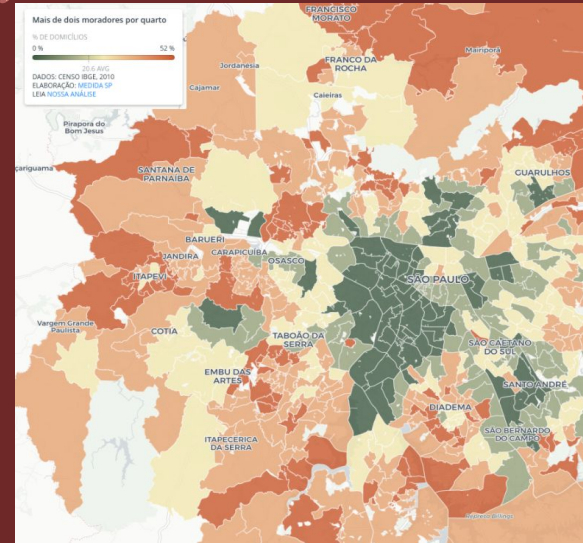
População residente X Estabelecimentos de saúde



Atlas da Saúde da Cidade de São Paulo



Domicílios com mais de dois moradores por quarto




<https://bit.ly/36y84ln>



“Na RMSP, a desigualdade no acesso aos recursos de banda larga fixa é mais acentuada que no Estado, visto que 42% dos domicílios (825 mil moradias) em situação de alta vulnerabilidade não possuíam acesso aos benefícios dessa forma de conexão.” - SEADE-SP

PESQUISA, HIPÓTESES E SOLUÇÕES



PESQUISA

Bairro Vila Sapopemba (300 óbitos)

- Tipo de moradia
- Contato com a doença
- Canais e qualidade de Informação
- Forma de trabalho
- Isolamento
- Acesso à internet
- Meios de transporte usados
- Possíveis soluções

HIPÓTESES

- Alta densidade demográfica na periferia → Várias moradias em uma residência/muitos moradores por residência.
- Pouca opção de trabalho home office e o principal meio de deslocamento é o transporte público que não segue as medidas de prevenção.
- Falta de acesso a lazer privado/próprio.

SOLUÇÕES

Prevenção

- Lockdown com auxílio emergencial.
- Campanhas de informação.
- Testagem em massa.

Remediação

- Mapeamento de contaminação para vacina.
- Campanhas de solidariedade (ex: Campanhas de cesta básica).
- Melhores condições de higiene em transportes públicos (álcool em gel, limite máximo) e aumento de frota.