



ESCOLA SUPERIOR DE AGRICULTURA “LUIZ DE QUEIROZ” – ESALQ/USP
LEB 1440 – HIDROLOGIA E DRENAGEM



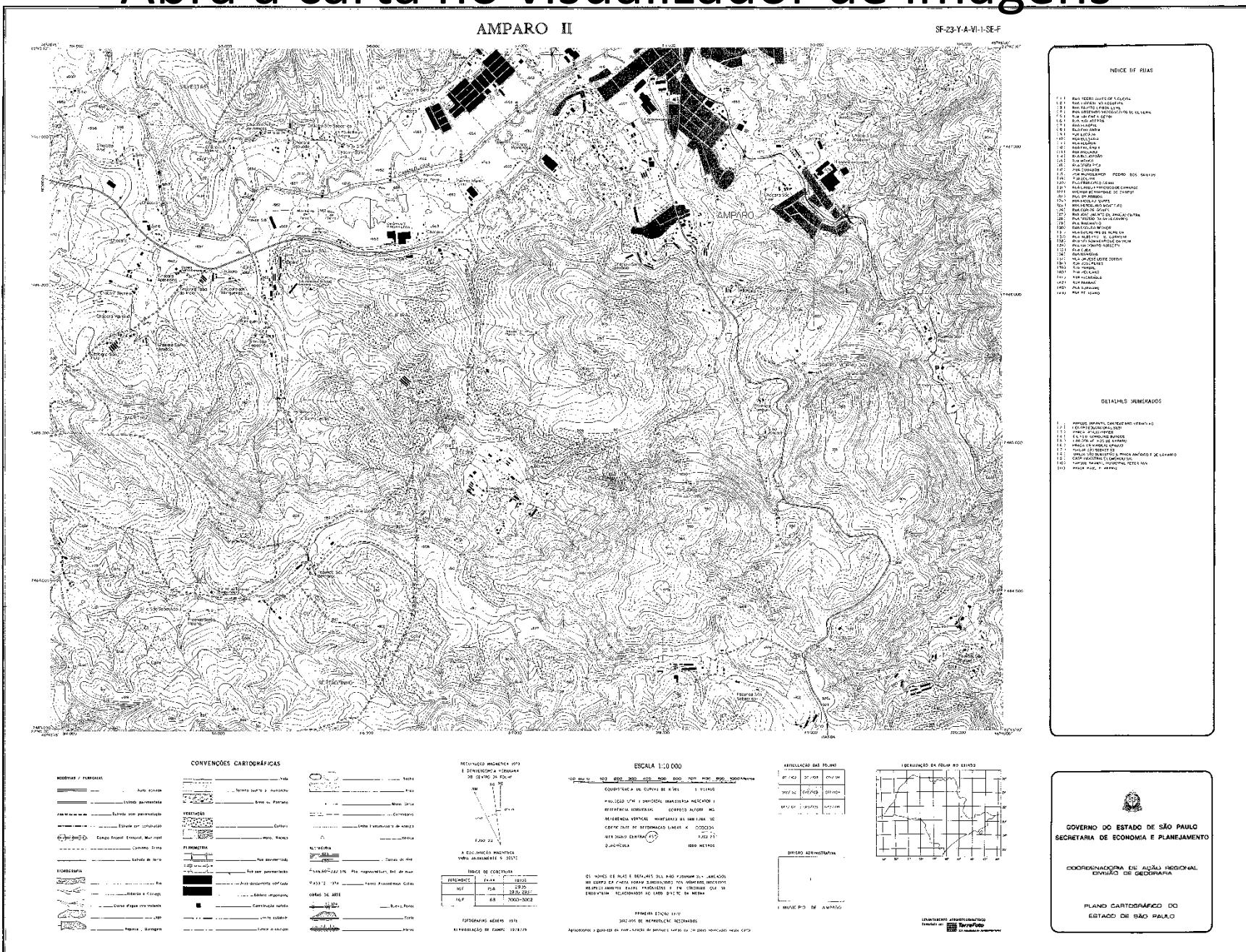
SISTEMAS DE DRENAGEM E PRECIPITAÇÕES (PARTE 1)

Prof. Dr: Fernando Campos Mendonça
Doutoranda: Elizabeth Lima Carnevskis



Georreferenciamento de Carta do IGC

- Qgis
- Carta
- Excel
- Leitor de imagem

Abra a carta no visualizador de imagens



Amplie nas bordas e anote as coordenadas



Abra o Qgis

