Faculdade de Filosofia, Letras e Ciências Humanas – FFLCH – USP
Departamento de Geografia
Disciplina FLG 0591 – Estágio Supervisionado em Climatologia
Prof. Emerson Galvani e Nádia G. B. de Lima

ARCGIS – Criando Buffer

Abra o ARCGIS e no ARCToolbox, expanda a opção “Analysis Tools”, expanda a opção “Proximity” e depois clique em Buffer.

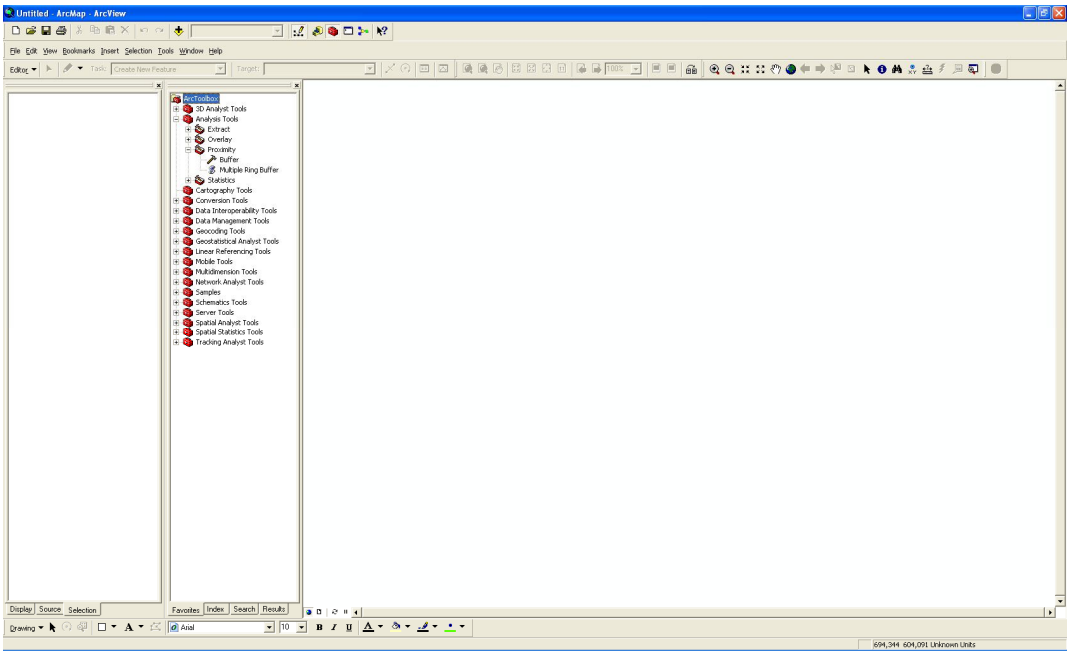

Na janela Buffer em “Input Features”, selecione o shape de limite do Parque em “Output Feature Class” selecione a pasta onde você quer que o novo shape seja salvo. Em “Distance” digit 10 no campo “Linear unit” e escolha “kilometers”.

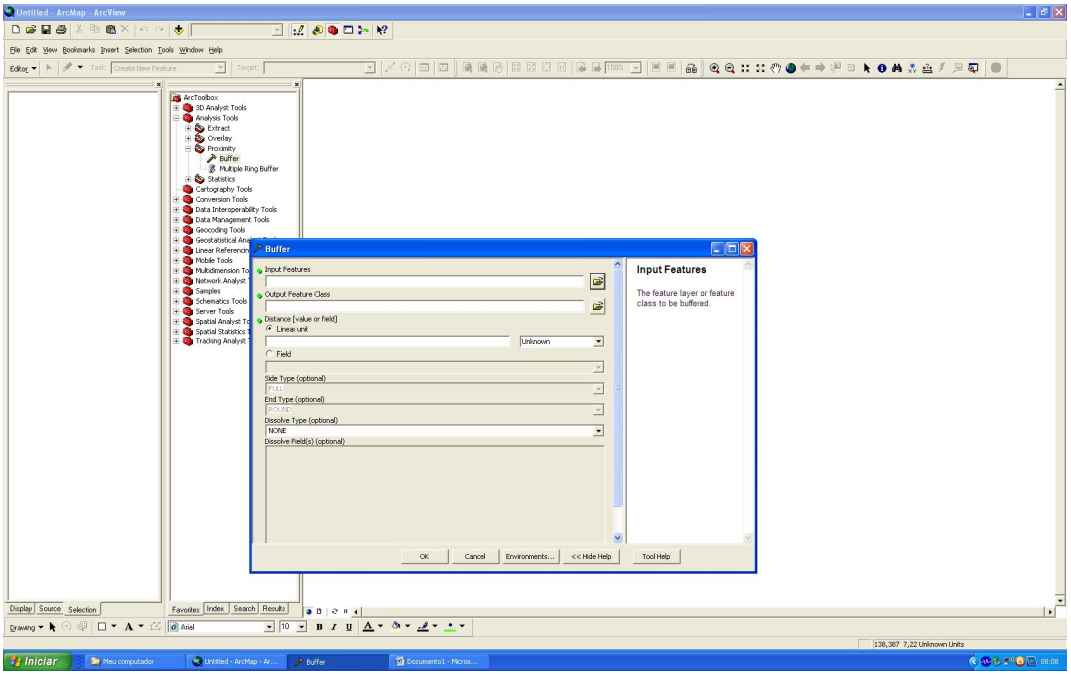

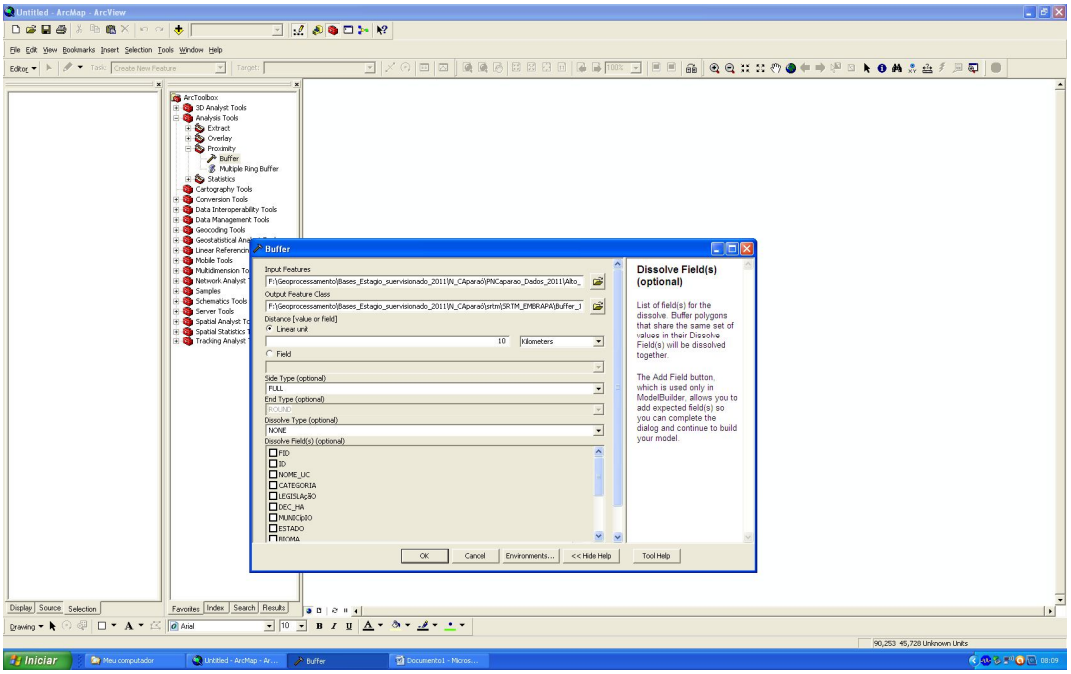

Clique em OK e espere processar.

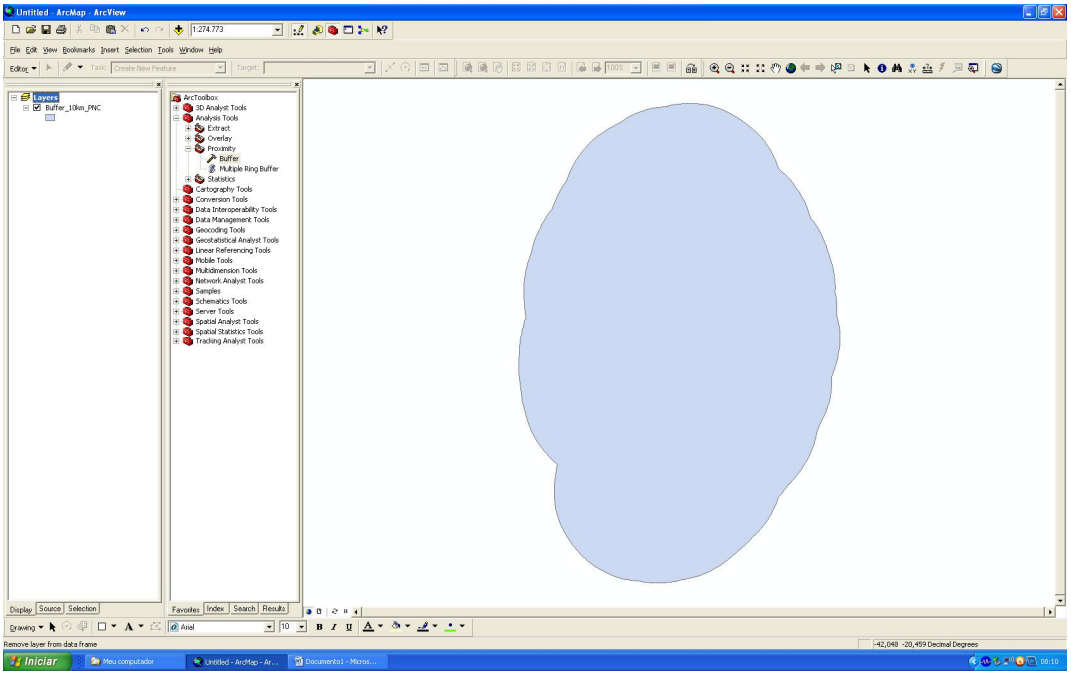

Pronto!! Seu novo shape está pronto!!