

FLG-5134 Análise Geoespacial


Geração de Bandas e Áreas de Concentração

Prof. Dr. Reinaldo Paul Pérez Machado

QUE SÃO AS BANDAS OU BUFFERS?

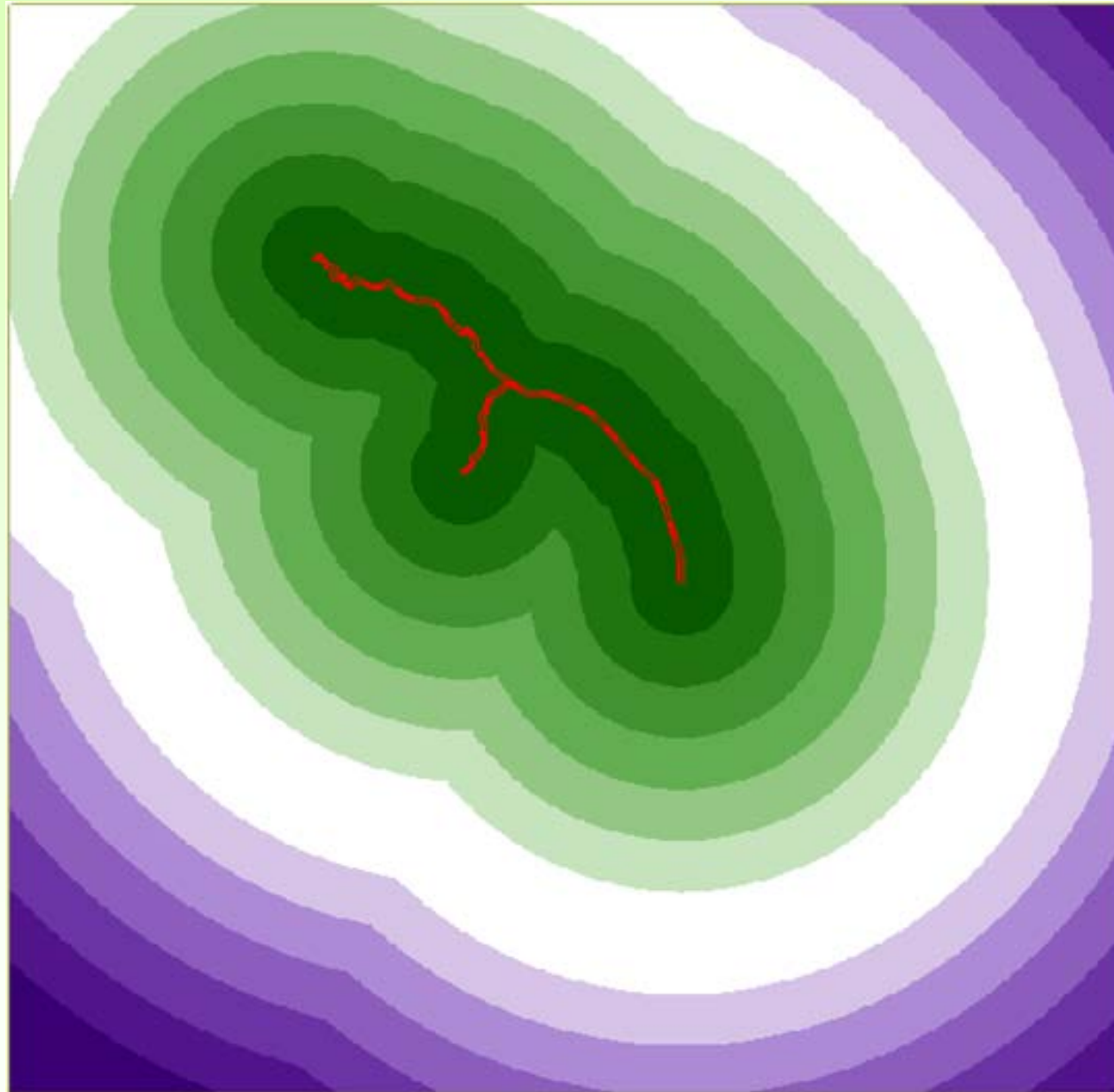
Consiste na geração de elementos envolventes, em torno de feições lineares, areais ou pontuais.

GERAÇÃO DE BANDAS OU BUFFERS EM FEIÇÕES LINEARES

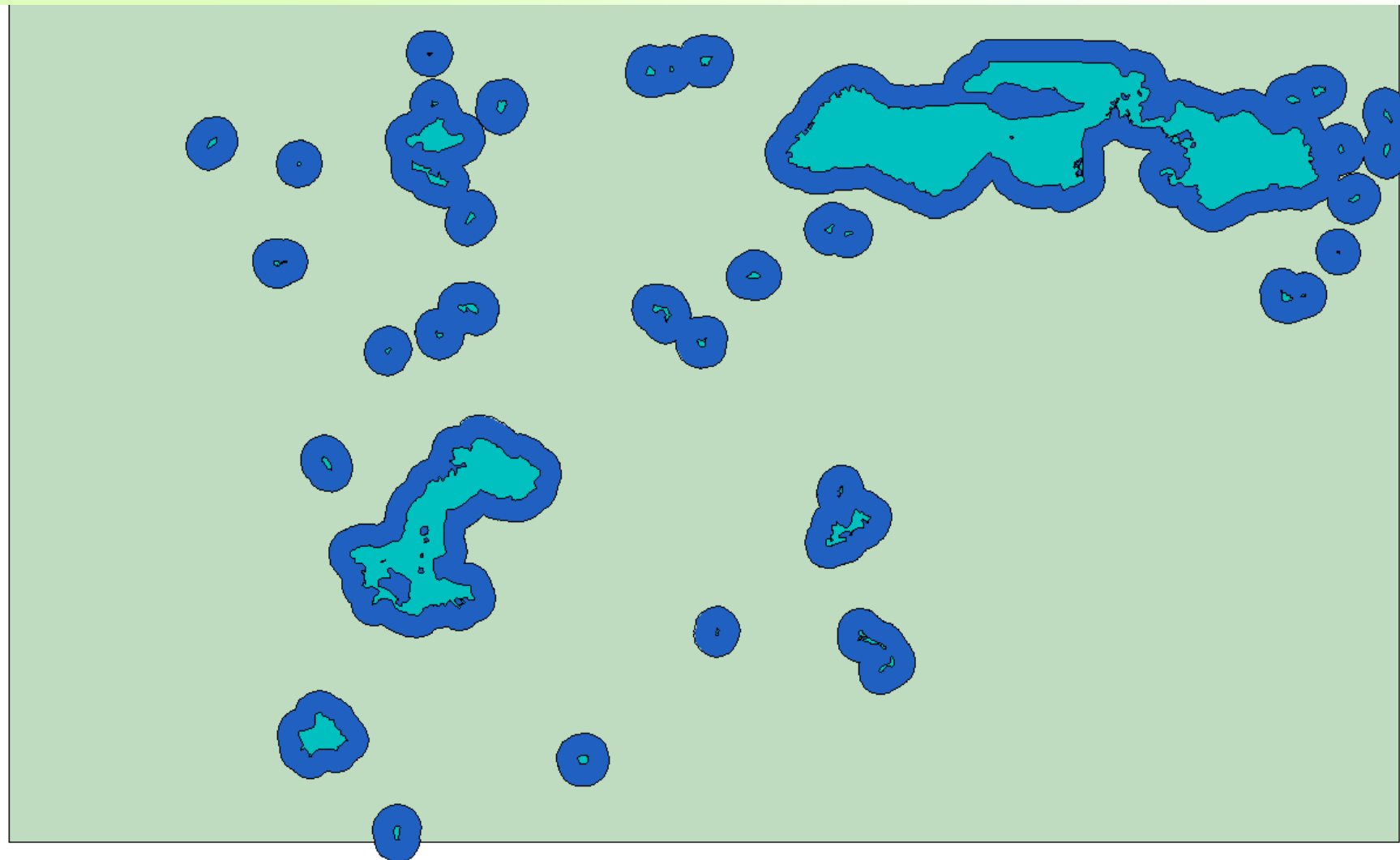


Distância do *buffer*: 1 km a ambos lados dos rios

BANDAS MULTIPLAS SOBRE FEIÇÕES LINEARES. CÁLCULO E ANÁLISE DE DISTÂNCIAS

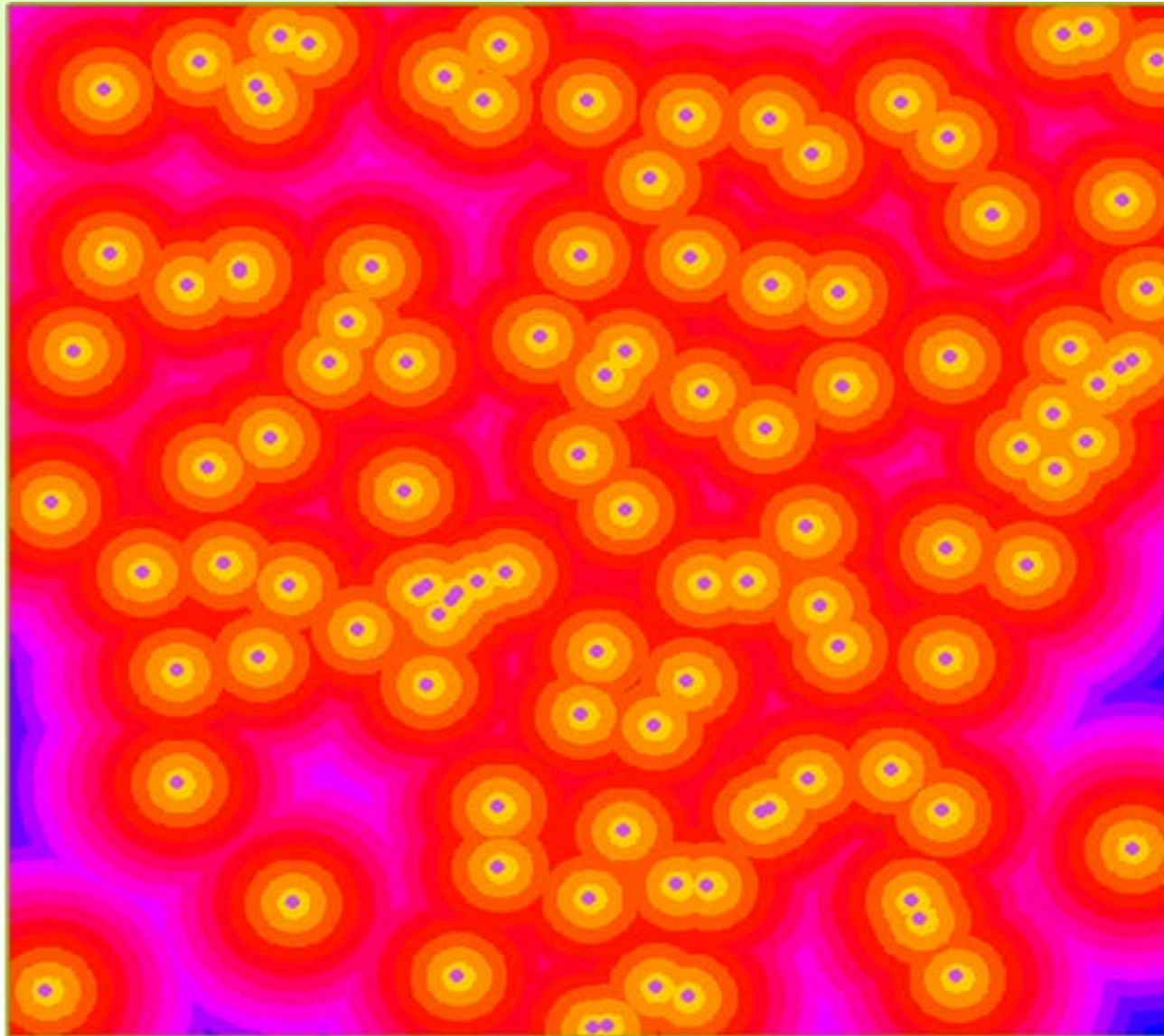


GERAÇÃO DE BANDAS OU BUFFERS EM FEIÇÕES AREAIS




Distância do *buffer*: 1 km e 2 km em torno dos lagos

GERAÇÃO DE BANDAS OU BUFFERS EM FEIÇÕES PONTUAIS. COALESCÊNCIA



TRATAMENTO DE PONTOS SELECIONADOS. CÁLCULO DE DENSIDADES



INTERPOLAÇÕES SOBRE PONTOS. ANÁLISE DE VARIÁVEIS COM COMPORTAMENTO ANISOTRÓPICO. MÉTODOS COMPLEXOS

