



ESCOLA POLITÉCNICA DA UNIVERSIDADE DE SÃO PAULO DEPARTAMENTO DE ENGENHARIA DE CONSTRUÇÃO CIVIL

Divisão da área objeto de estudo para levantamento de campo PCC 3523 – Desenvolvimento de Projetos Urbanos (<https://edisciplinas.usp.br/course/view.php?id=66623>)

1º Semestre de 2020

1. Objetivo

O objetivo deste material é consolidar a divisão da área objeto de estudo para os 5 grupos proposta. Desta forma na etapa de diagnóstico das condições de uso e ocupação de solo e demais informações importantes possam ser realizadas colaborativamente por cada um dos grupos em um porção do território estudado

A área objeto de estudo é destacada na figura 1 e é caracterizada pela Zona de Estruturação Urbana no distrito do Butantã.

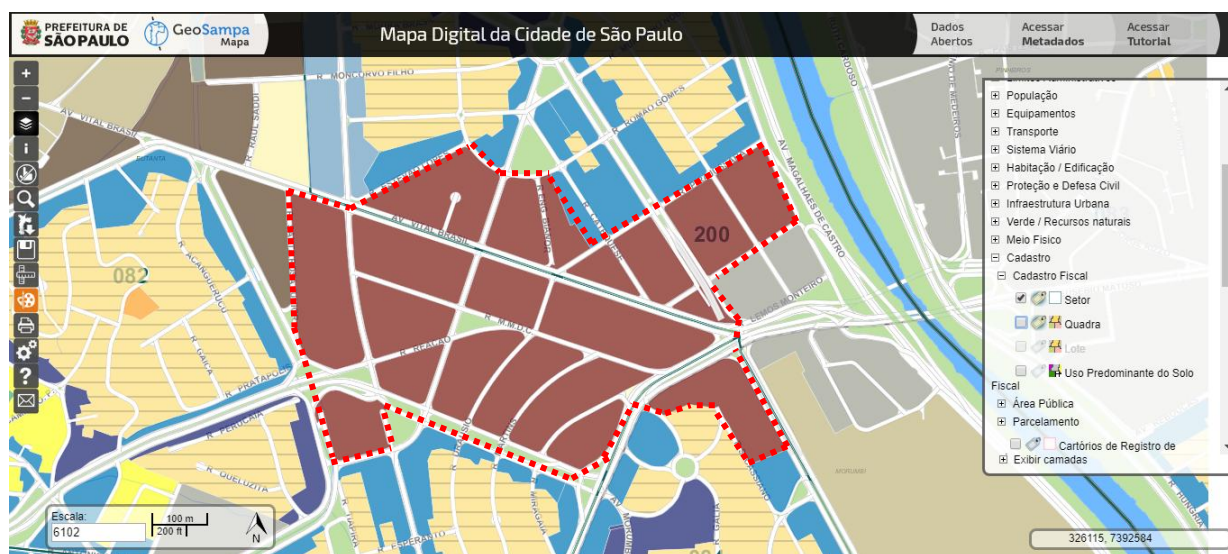


Figura 1 – Área Objeto de Estudo – ZEU Butantã

Fonte: Adaptado de GeoSampa (2020)



ESCOLA POLITÉCNICA DA UNIVERSIDADE DE SÃO PAULO DEPARTAMENTO DE ENGENHARIA DE CONSTRUÇÃO CIVIL

O grupo 1 investigará na primeira etapa o Setor 082 consoante as quadras 412,413 e 414, conforme figura 2.



Figura 2 – Área de diagnóstico Grupo 1 – ZEU Butantã

Fonte: Adaptado de GeoSampa (2020)

O grupo 2 investigará na primeira etapa o Setor 082 consoante as quadras 410 e 411, e o Setor 200 consoante a quadra 042, conforme figura 3

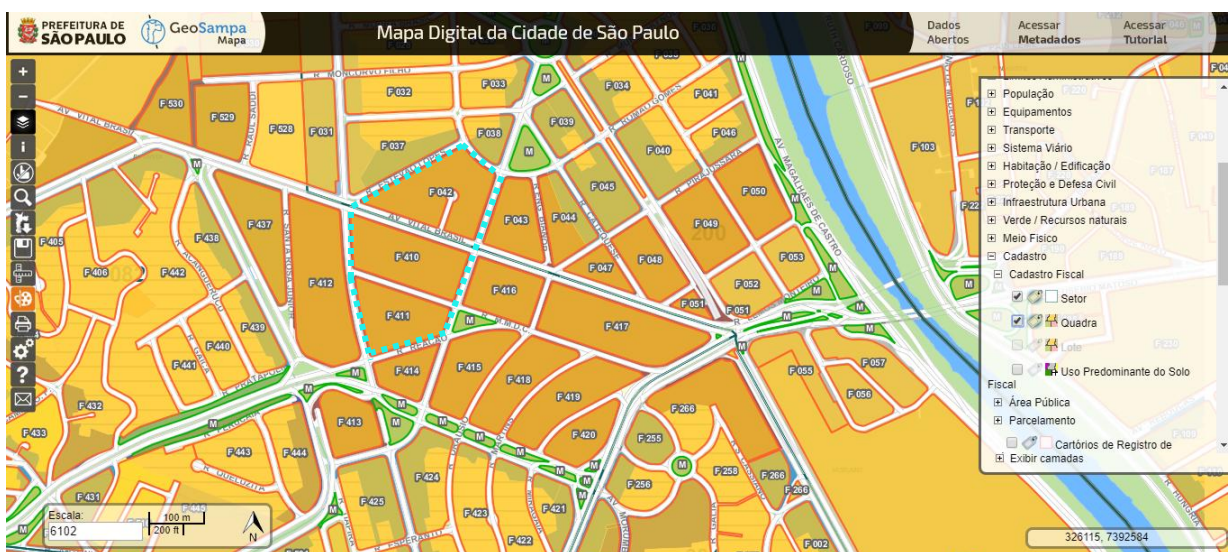


Figura 3 – Área de diagnóstico Grupo 2 – ZEU Butantã

Fonte: Adaptado de GeoSampa (2020)



ESCOLA POLITÉCNICA DA UNIVERSIDADE DE SÃO PAULO DEPARTAMENTO DE ENGENHARIA DE CONSTRUÇÃO CIVIL

O grupo 3 investigará na primeira etapa o Setor 082 consoante às quadras 415,416 e 418 e o Setor 200 consoante a quadra 043, conforme figura 4

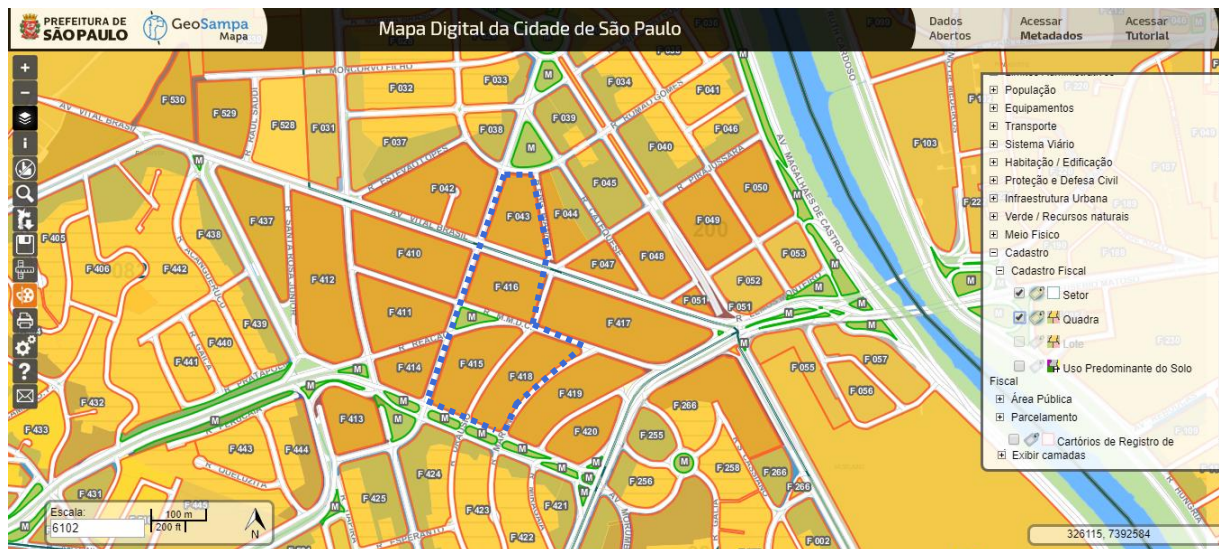


Figura 4 – Área de diagnóstico Grupo 3 – ZEU Butantã

Fonte: Adaptado de GeoSampa (2020)

O grupo 4 investigará na primeira o Setor 200 consoante as quadras 044,047,048,049 e 050, conforme figura 5

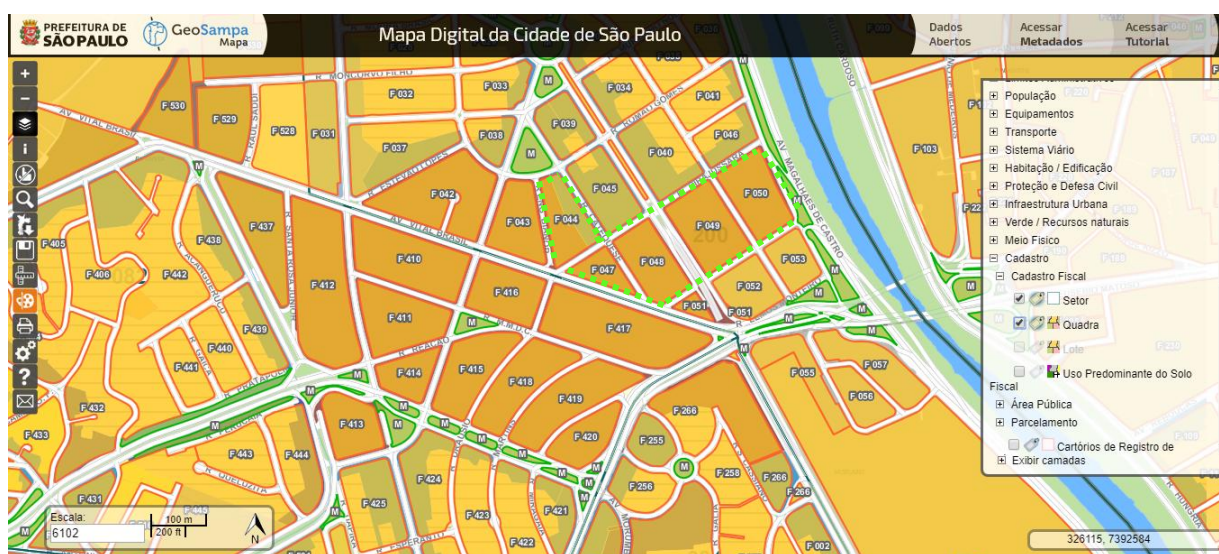


Figura 5 – Área de diagnóstico Grupo 4– ZEU Butantã

Fonte: Adaptado de GeoSampa (2020)



ESCOLA POLITÉCNICA DA UNIVERSIDADE DE SÃO PAULO DEPARTAMENTO DE ENGENHARIA DE CONSTRUÇÃO CIVIL

O grupo 5 na primeira etapa investigará o Setor 200 consoante a quadra 051, o Setor 082 consoante as quadras 417, 419 e 420 e o Setor 084 consoante a quadra 266, conforme figura 6

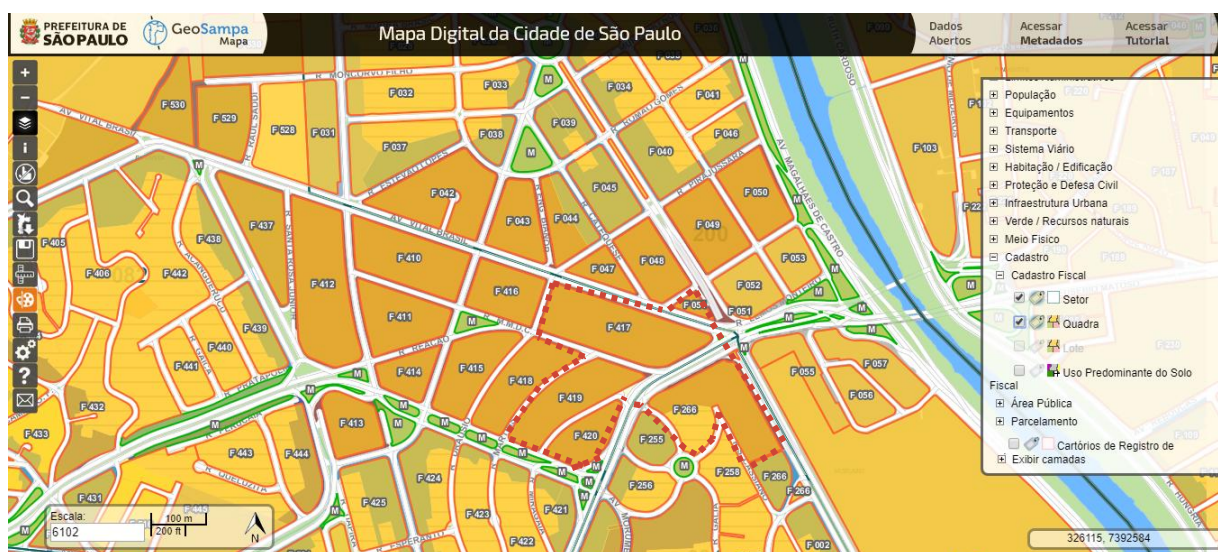


Figura 6 – Área de diagnóstico Grupo 5 – ZEU Butantã

Fonte: Adaptado de GeoSampa (2020)