



FORMAS DE ESTADO

TGE I

Nina Ranieri

2019

Formas de Estado

Plano de Aula

1- Conceito e formas básicas

2- Forma simples: o Estado Unitário

3- Formas complexas: Estado Regional; Estado Federal

4- Federalismo e Estado federal

Formas de Estado - Conceito

DISTRIBUIÇÃO TERRITORIAL DO PODER POLÍTICO

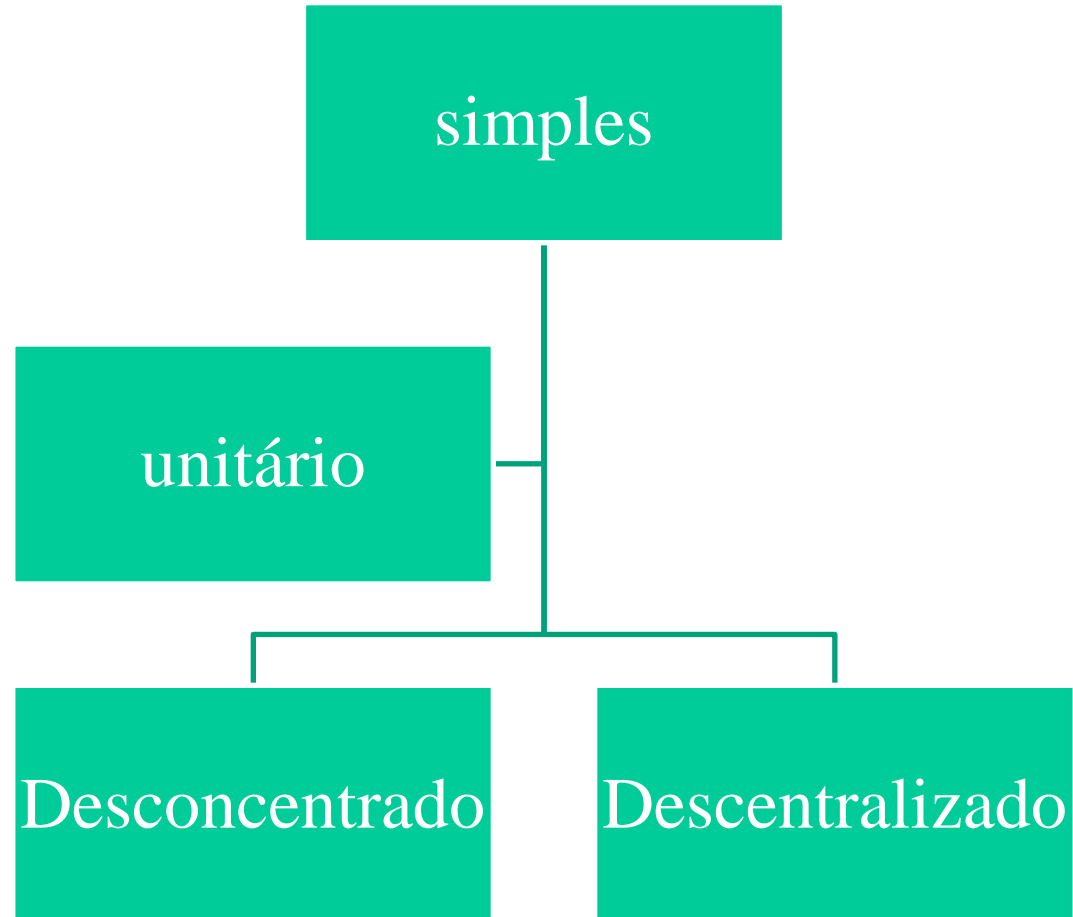
Formas de Estado –Implicações

Organização político-administrativa

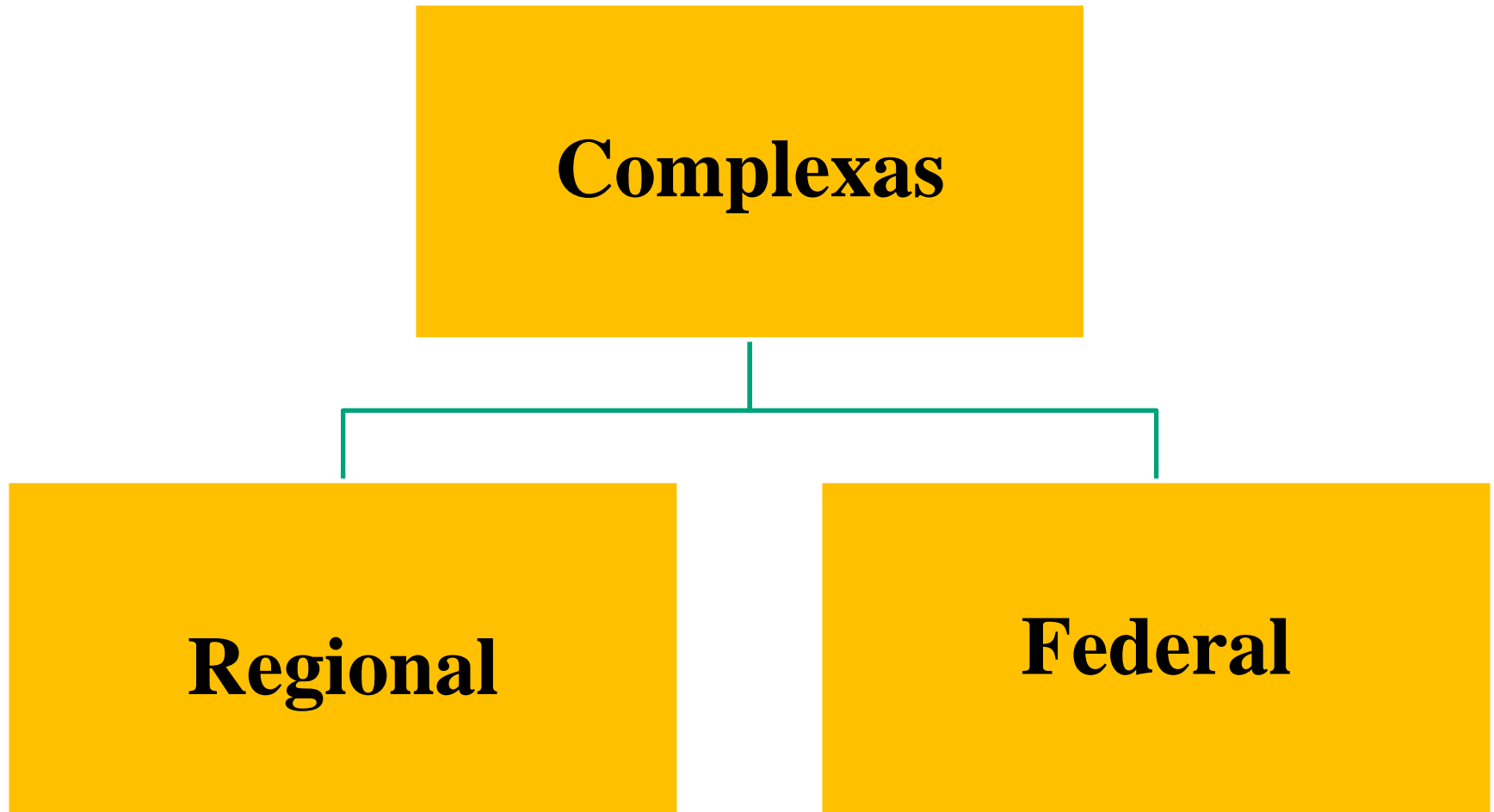
Democracia participativa



Formas básicas de Estado



Formas básicas de Estado



**MODOS
DE
DISTRIBUIÇ
ÃO
DO PODER
POLÍTICO**

Desconcentração
administrativa

Descentralização
política

Autonomia política

Desconcentração administrativa

Divisão em
regiões
províncias
comunas
etc

Sem poder
político

Descentralização política

Divisão em
regiões
departamentos
comunas
províncias etc

Personalidade
jurídica
<Poder
político

Autonomia política

Divisão em
regiões
estados

Personalidade
jurídica
>Poder
político

Desconcentração
administrativa

**ESTADO
UNITÁRIO
DESCONCENTRA
DO**

**Sem poder
político**

Descentralização
política

**ESTADO
UNITÁRIO
DESCENTRALIZA
DO**

**Personalidade
jurídica
<Poder político**

Autonomia
política

**ESTADO
REGIONAL**

**ESTADO
FEDERAL**

**Personalidade
jurídica
>Poder político**

Constituição Francesa 1958

Capítulo XII DAS COLETIVIDADES TERRITORIAIS ARTIGO 72º

Coletividades territoriais da República são as comunas [municípios], departamentos, regiões, comunidades de estatuto especial e comunidades ultramarinas regidas pelo artigo 74.

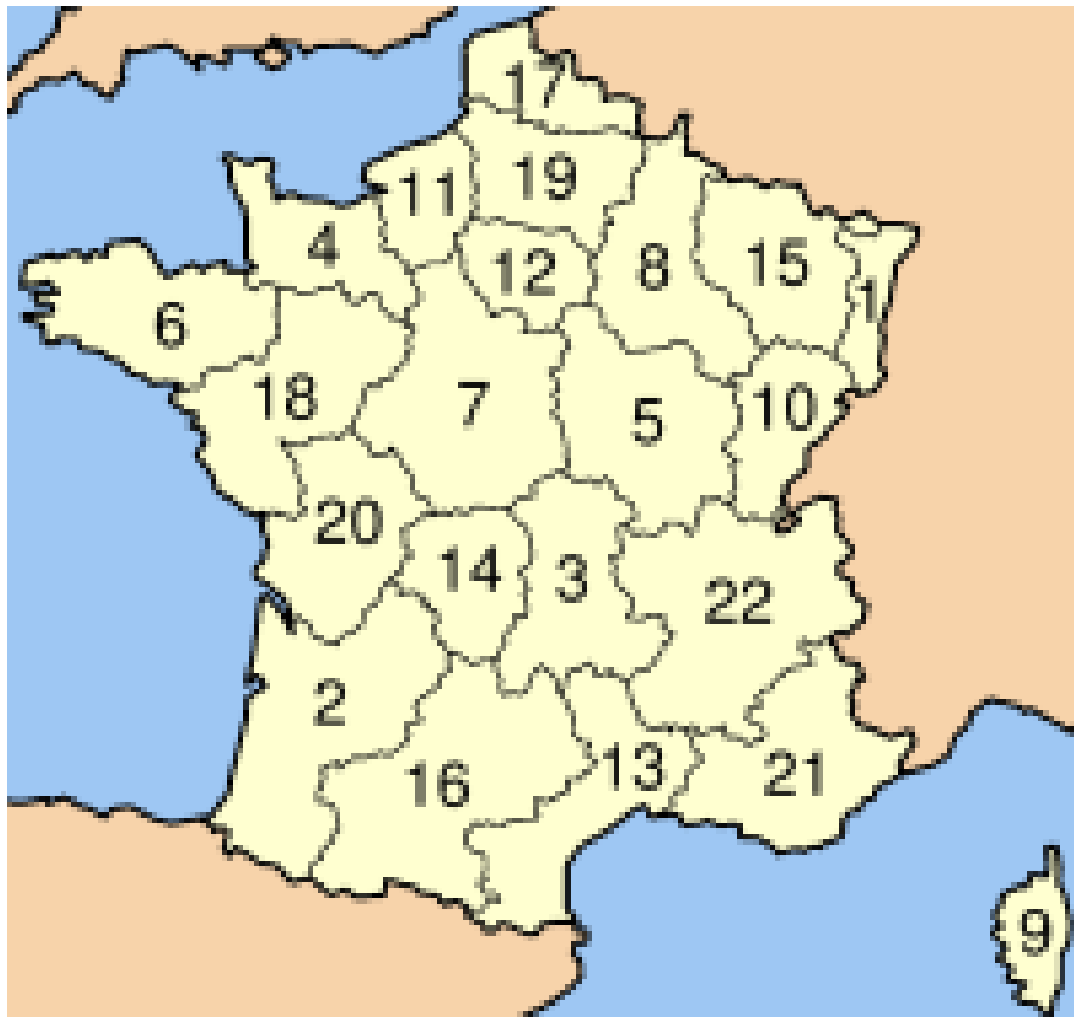
Qualquer outra coletividade territorial é [poderá ser] criada pela lei, se necessário, em vez de uma ou várias comunidades mencionadas no presente parágrafo.

“1000 folhas” territorial

Art. 72 - 4 categorias territoriais: **regiões, departamentos e comunas + coletividades de status particular**: regiões (22), departamentos (101), comunas (36.700), coletividades (Coletividade Territorial da Córsega), agrupamentos intercomunais (2.600) criadas pela lei

Art. 73 – **regiões de ultramar** - aplicam-se leis e regulamentos nacionais, adaptados às características locais (princípio da identidade legislativa de 1946): departamentos e regiões de Guadalupe, Guiana, Martinica, Reunião e Mayotte (2011)

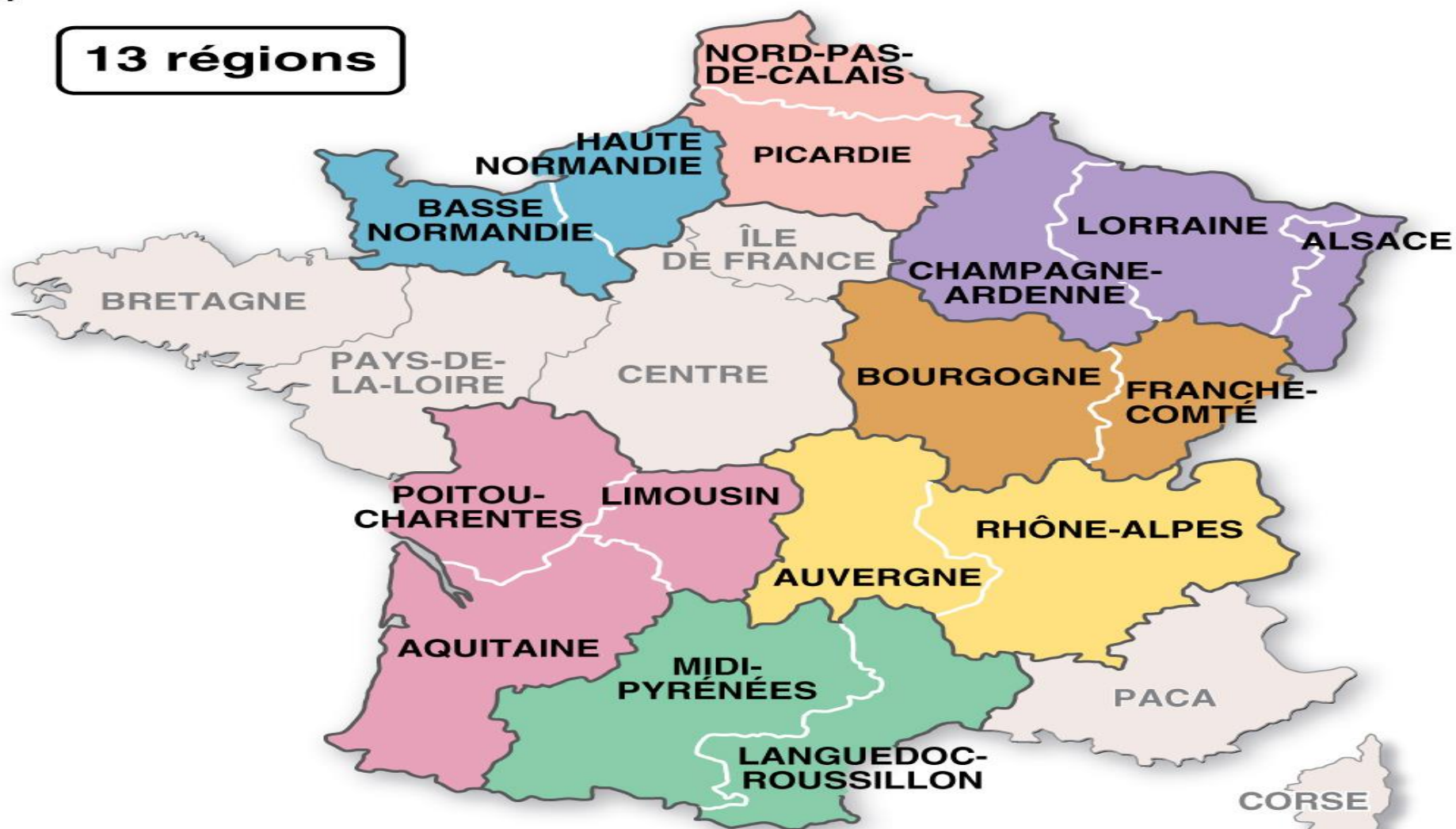
Art. 74 – **regiões de ultramar** - as leis e regulamentos nacionais aplicam-se apenas sob previsão expressa e específica (regime de especialidade legislativa). Saint-Pierre-et-Miquelon, ilhas Wallis et Futuna, Polinésia francesa, Saint-Barthélemy e Saint-Martin (2007)



La nouvelle carte des régions

Proposée par le groupe socialiste, elle a été adoptée par l'Assemblée nationale

13 régions



Fusion entre régions



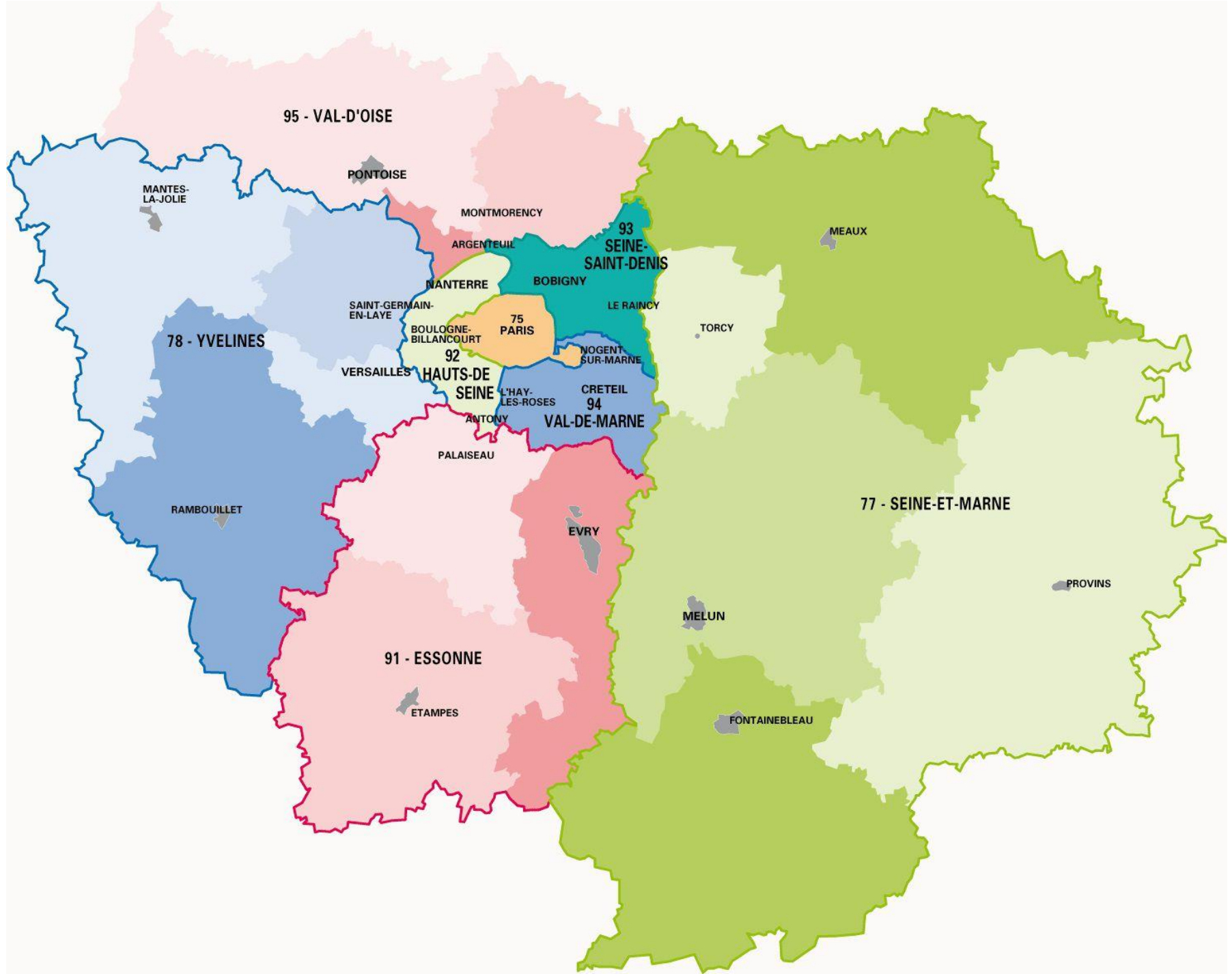
Sans changement

Comunas (36.700)



Região Île de France





CARTOGRAPHIE
THÉMATIQUE
RÉGIONALE



**LIMITES
ADMINISTRATIVES**

**Communes et
départements**

Situation en juin 2009

-  limite de la région Ile-de-France
-  limite de département
-  limite de commune
- VERSAILLES** préfecture
- Argenteuil** sous-préfecture





Nouvelle Organisation Territoriale de la République (NOTRe)

Fim 2015 –

Eleições regionais segundo o novo mapa da França

1er janvier 2016 –

- **13 regiões**
- **Criação da metrópole da Grande Paris e de Aix-Marseille-Provence**

1er janvier 2020 –

- **reforma dos Conselhos Departamentais, segundo as características dos territórios, seja por fusão com as metrópoles seja por federação de intercomunidades**