



Departamento de Fisioterapia,
Fonoaudiologia e Terapia Ocupacional
Terapia Ocupacional


MFT0715- Políticas de Saúde e Reabilitação no Brasil

Yasmim Kina Augusto Lima Motta

**MAPA DA REDE
SOCIOASSISTENCIAL DO
MUNICÍPIO DE BARUERI**

São Paulo
2022

SOBRE BARUERI



BREVE HISTÓRICO

Devido ao notório crescimento, a aldeia torna-se povoado e chega à categoria de freguesia

Criação do Município de Barueri pela lei número 233

1560

Fundada pelo padre José de Anchieta, remonta à época das missões jesuíticas

1809

Com a inauguração do primeiro trecho da Estrada de Ferro Sorocabana, Barueri ganhou sua estação ferroviária, tornando-se importante entreposto de cargas

1875

1948

Lei de Zoneamento Industrial aprovada, que permitiu o surgimento de pólos empresariais como os de Alphaville, Tamboré e Jardim Califórnia

1973

LOCALIZAÇÃO

- Região oeste da Grande São Paulo, a 23°30'38" de latitude sul e a 46°52'34" de longitude oeste.
- Área: 65,701 Km²
- Limites: norte Santana de Parnaíba; sul Carapicuíba; leste Osasco e oeste Jandira e Itapevi

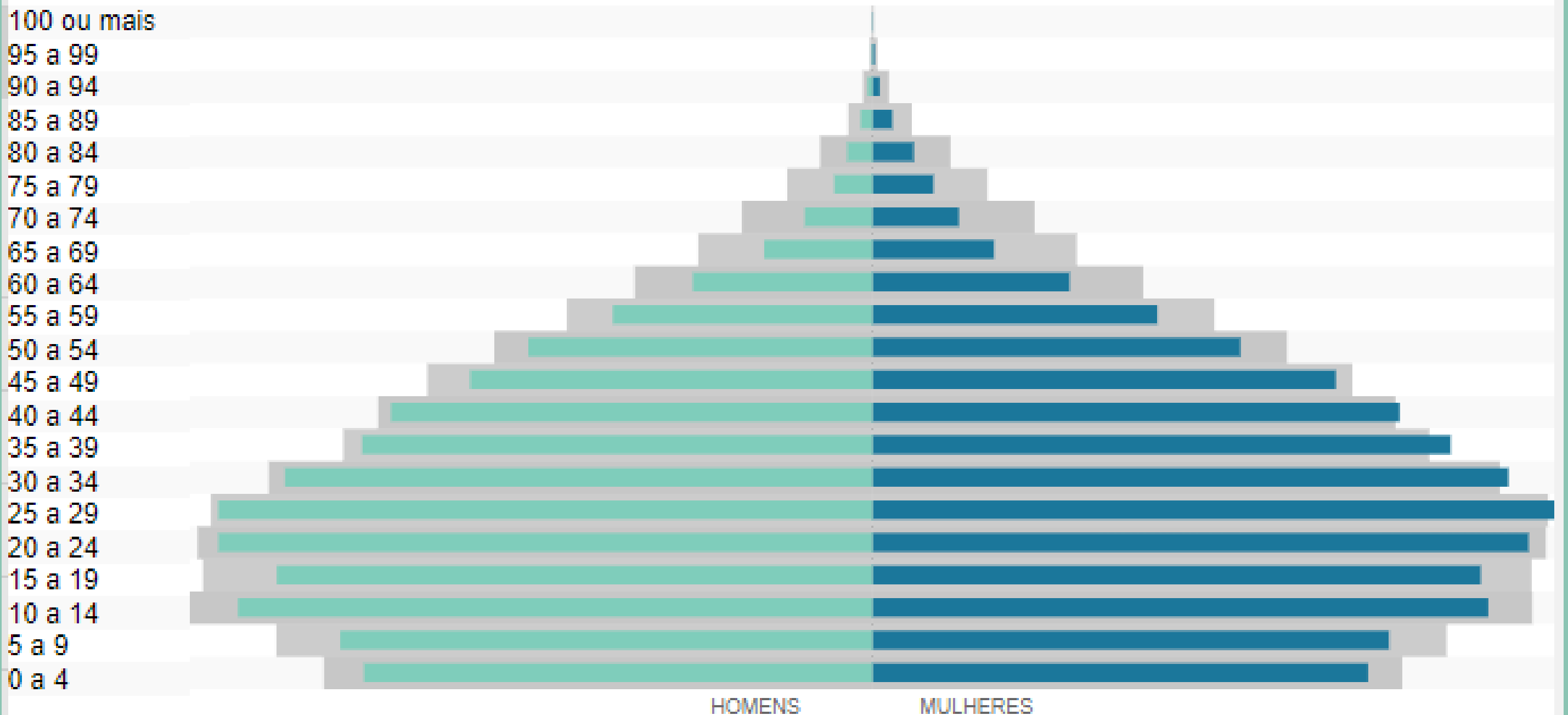


DADOS SOCIODEMOGRÁFICOS

POPULAÇÃO

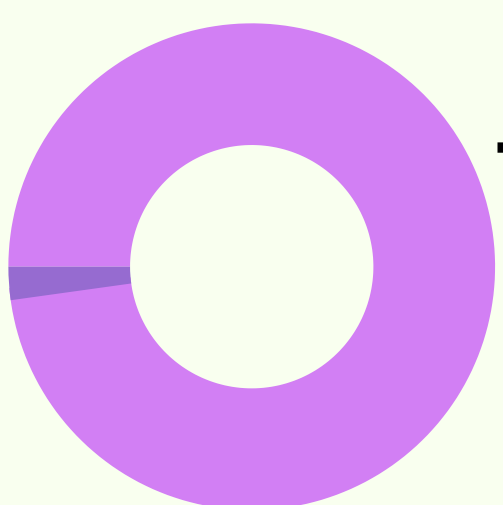
- População estimada [2021]- 279.704 pessoas
- Densidade demográfica [2010]- 3.665,21 hab/km²

Pirâmide Etária - 2010



EDUCAÇÃO

- Número de estabelecimentos de ensino fundamental [2021]- 65 escolas
- Número de estabelecimentos de ensino médio [2021]- 36 escolas



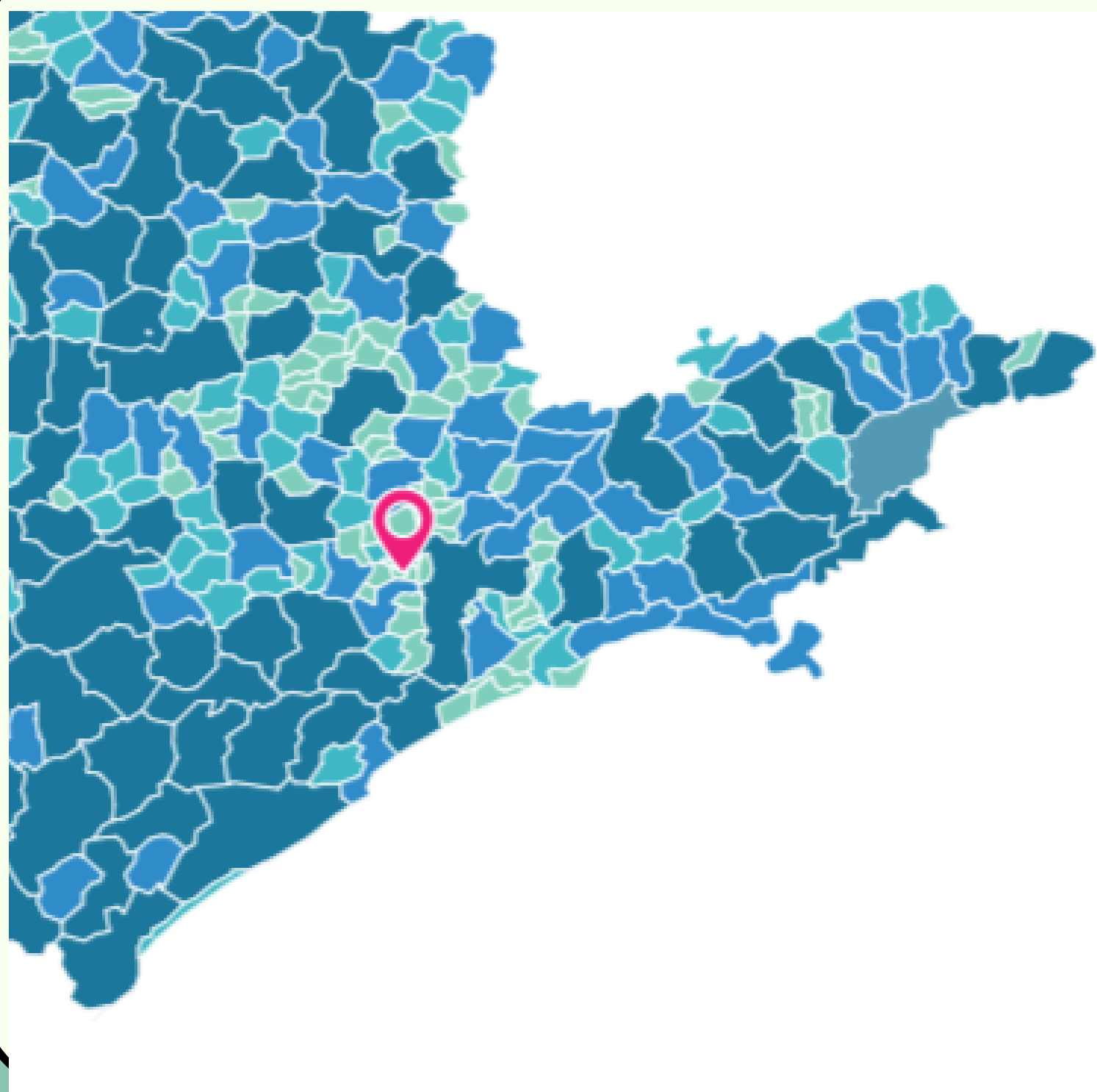
Taxa de escolarização de 6 a 14 anos de idade [2010]

97.8%

SAÚDE


- Mortalidade Infantil [2020]- 7,47 óbitos por mil nascidos vivos
- Internações por diarreia [2016]-0,9 internações por mil habitantes
- Estabelecimentos de Saúde SUS [2009]- 40 estabelecimentos

DADOS SOCIODEMOGRÁFICOS



TERRITÓRIO

- Área da unidade territorial [2021]- **65,701 km²**
- Área urbanizada [2019]- **43,52 km²**



Esgotamento Sanitário adequado

95.4%

ECONOMIA

- PIB per capita [2019]- **192.647,61 R\$**

PIB per capita comparado a outros municípios



**28° de
5570**

No país



**10° de
645**

No Estado

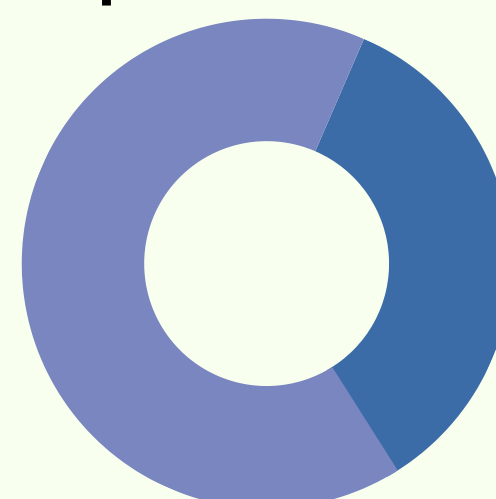


**2° de
39**

Na região geográfica imediata

- Índice de Desenvolvimento Humano Municipal (2010)- **0,786**
- Salário médio mensal dos trabalhadores formais [2020]- **4,0 salários mínimos**

População com rendimento nominal mensal per capita de até 1/2 salário mínimo



34.5%

REDE DE SERVIÇOS

EDUCAÇÃO

Equipamentos	nº
Escola Municipal de Educação Especial - EMEE	1
Escola Municipal de Educação Fundamental - EMEF	51
Escola Municipal de Educação Fundamental e Médio - EMEFM	18
Escola Técnica Estadual - ETEC	1
Senai	1
FIEB- Fundação Instituto de Educação de Barueri	7
Educação de Jovens e Adultos (E.J.A.)	6
Escola Municipal de Educação Infantil e Ensino Fundamental (EMEIEF)	6
Escola Municipal de Educação Infantil - EMEI	18
Escola Municipal Maternal e Educação Infantil - EMMEI	4
Escola Municipal Maternal	9

ESPORTE

Equipamentos	nº
Ginásios	14
Estádios	1
Clubes	45
Campos de Futebol	12
Pistas de Skate	7
Quadras Descobertas	33

REDE DE SERVIÇOS

CULTURA

Equipamentos

n°

Bibliotecas

10

Espaços Culturais

6

Museus

2

Teatros

2

Parques

3

ASSISTÊNCIA SOCIAL

Equipamentos

n°

Centro de Referência de
Assistência Social - CRAS

6

Centro de Referência Especializado
de Assistência Social - CREAS

1

Instituição de Longa Permanência
para Idosos - ILPI

1

Centro Dia

1

Centro Temporário de
Atendimento - CTA

1

Espaço Mulher

1

SEGURANÇA

Equipamentos

postos

Bombeiros

1

Polícia Civil

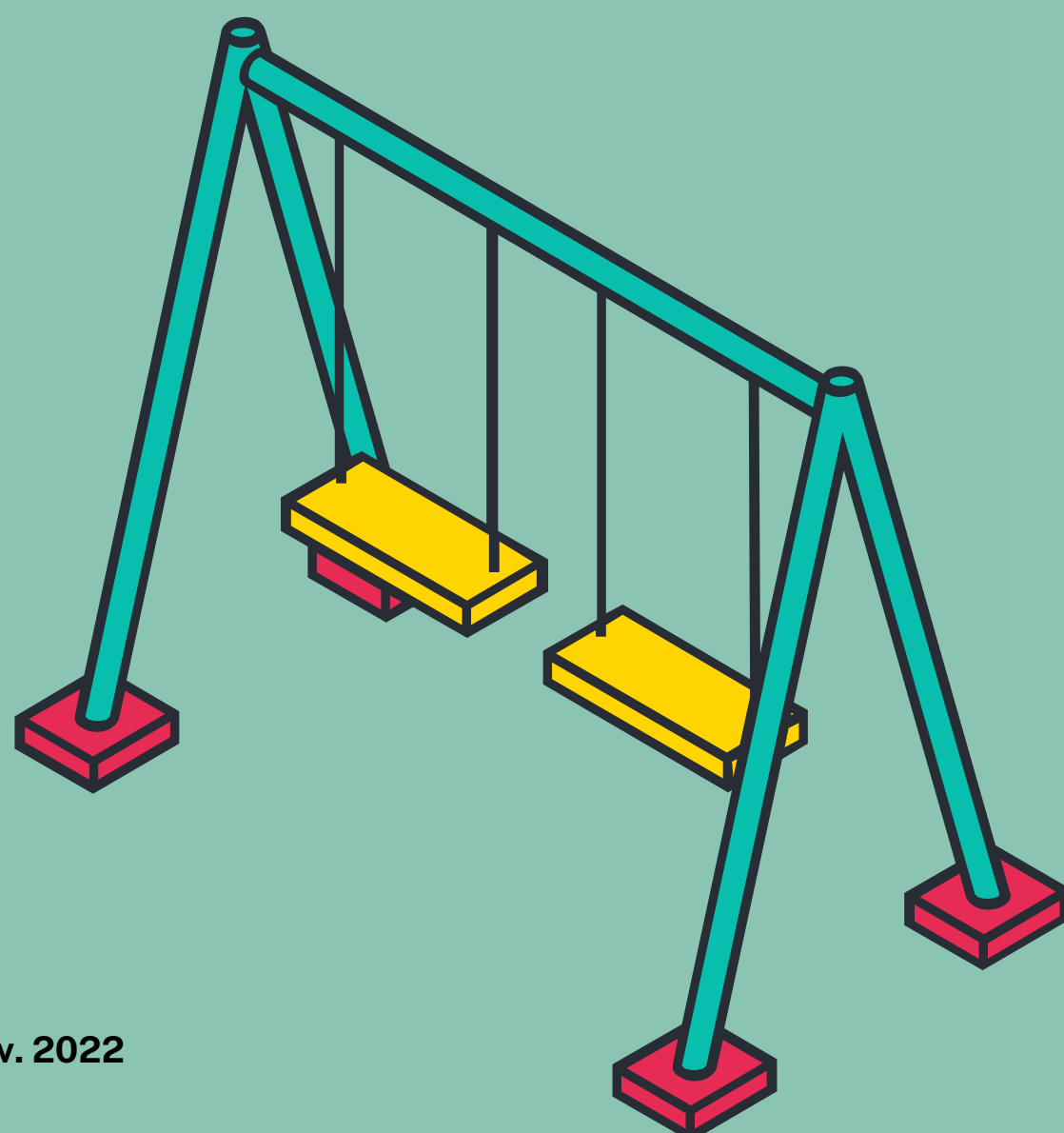
8

Polícia Militar

7

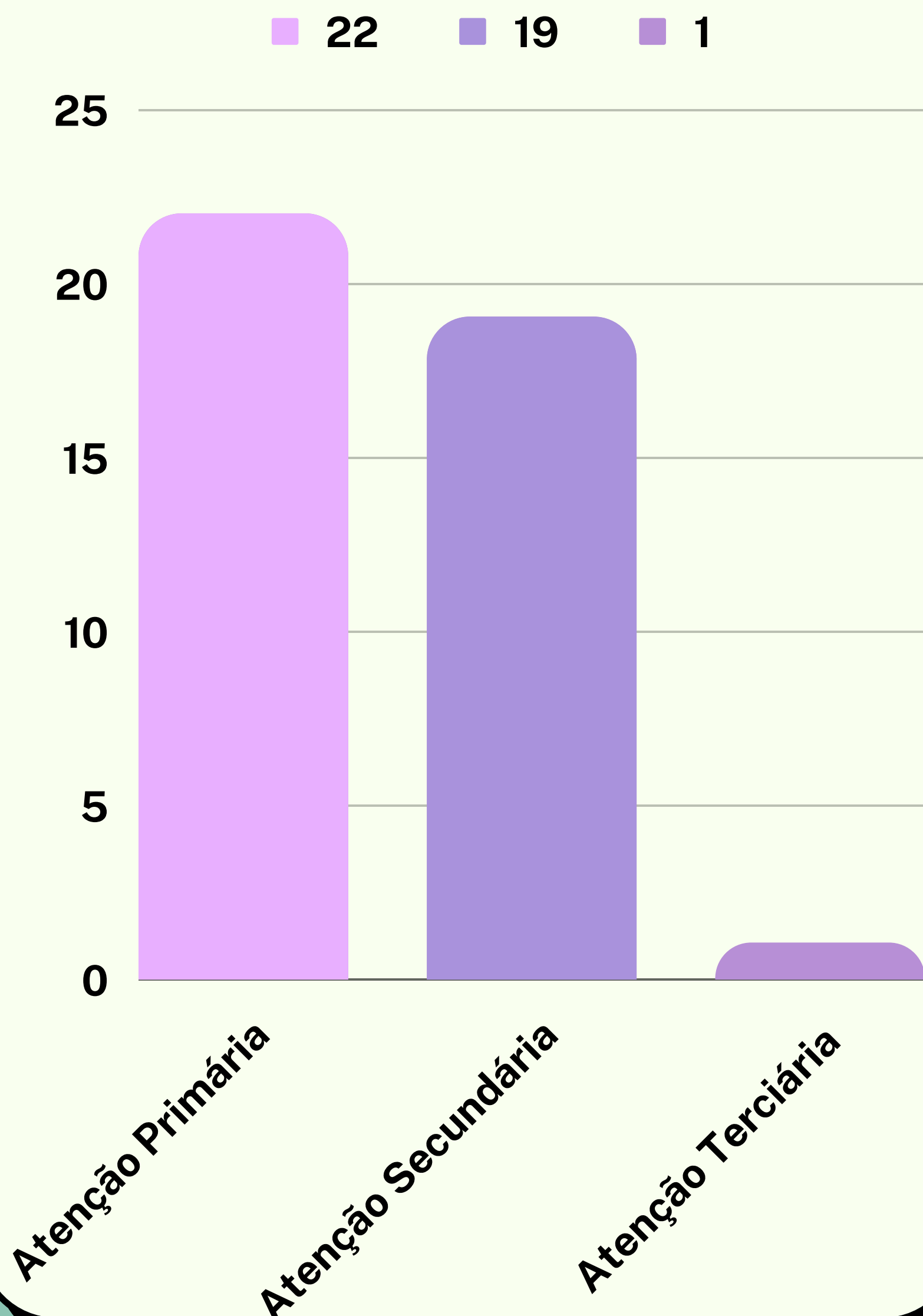
Guarda Municipal

2



SAÚDE E REDE DE ATENÇÃO

Serviços em cada nível de Atenção à Saúde




Assistência Farmacêutica

FARMÁCIA MUNICIPAL/ DIVISÃO TÉCNICA DE DISTRIBUIÇÃO DE MEDICAMENTOS	1
DIMEC – DIVISÃO DE MEDICAMENTO EM CASA	1

Para saber mais, leia a matéria publicada no site do Governo Federal:

Atenção Primária e Atenção Especializada: Conheça os níveis de assistência do maior sistema público de saúde do mundo

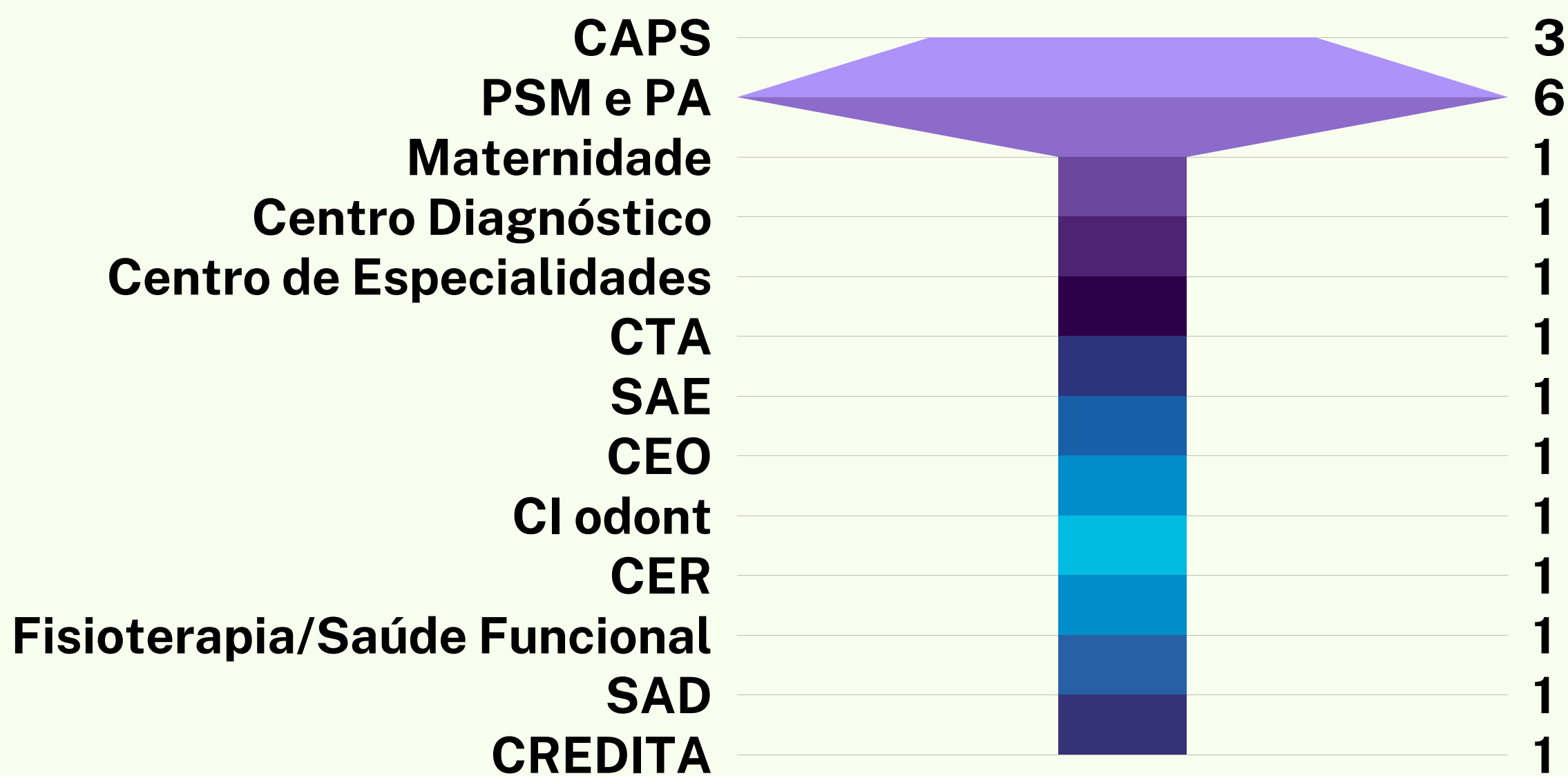


SAÚDE E REDE DE ATENÇÃO

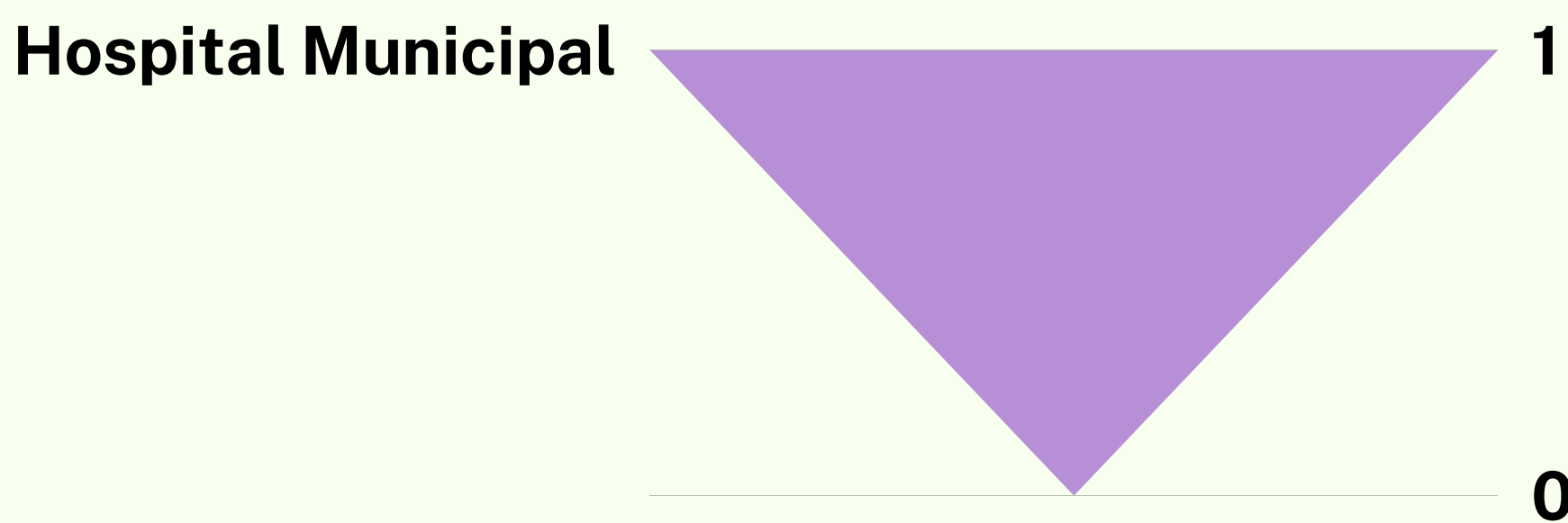
Atenção Primária



Atenção Secundária



Atenção Terciária

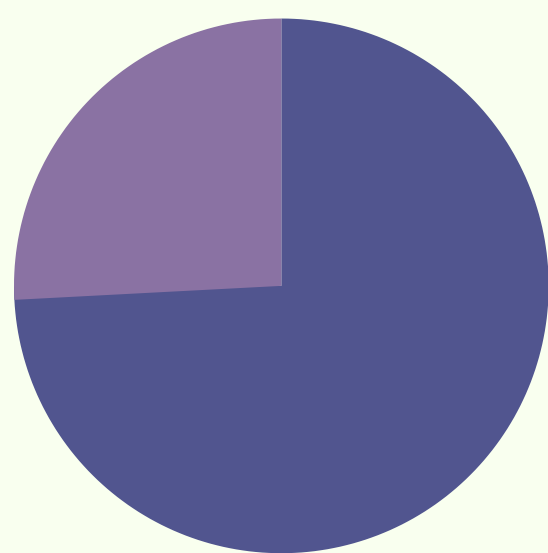


Dados de Saúde

LEITOS PARA INTERNAÇÃO EM ESTABELECIMENTOS DE SAÚDE

- 124 leitos do Sistema Privado
- 356 leitos do Sistema Público

Privado
25.8%

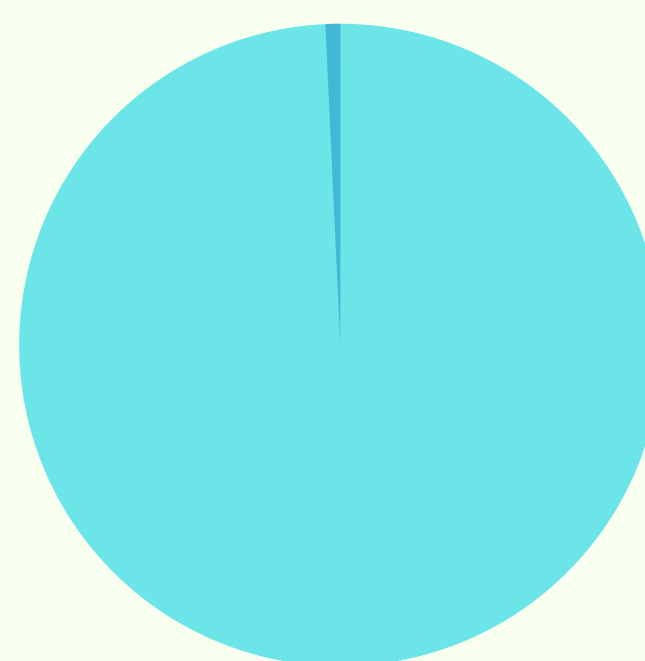


Público
74.2%

TAXA DE MORTALIDADE INFANTIL

7,47 óbitos por mil nascidos vivos

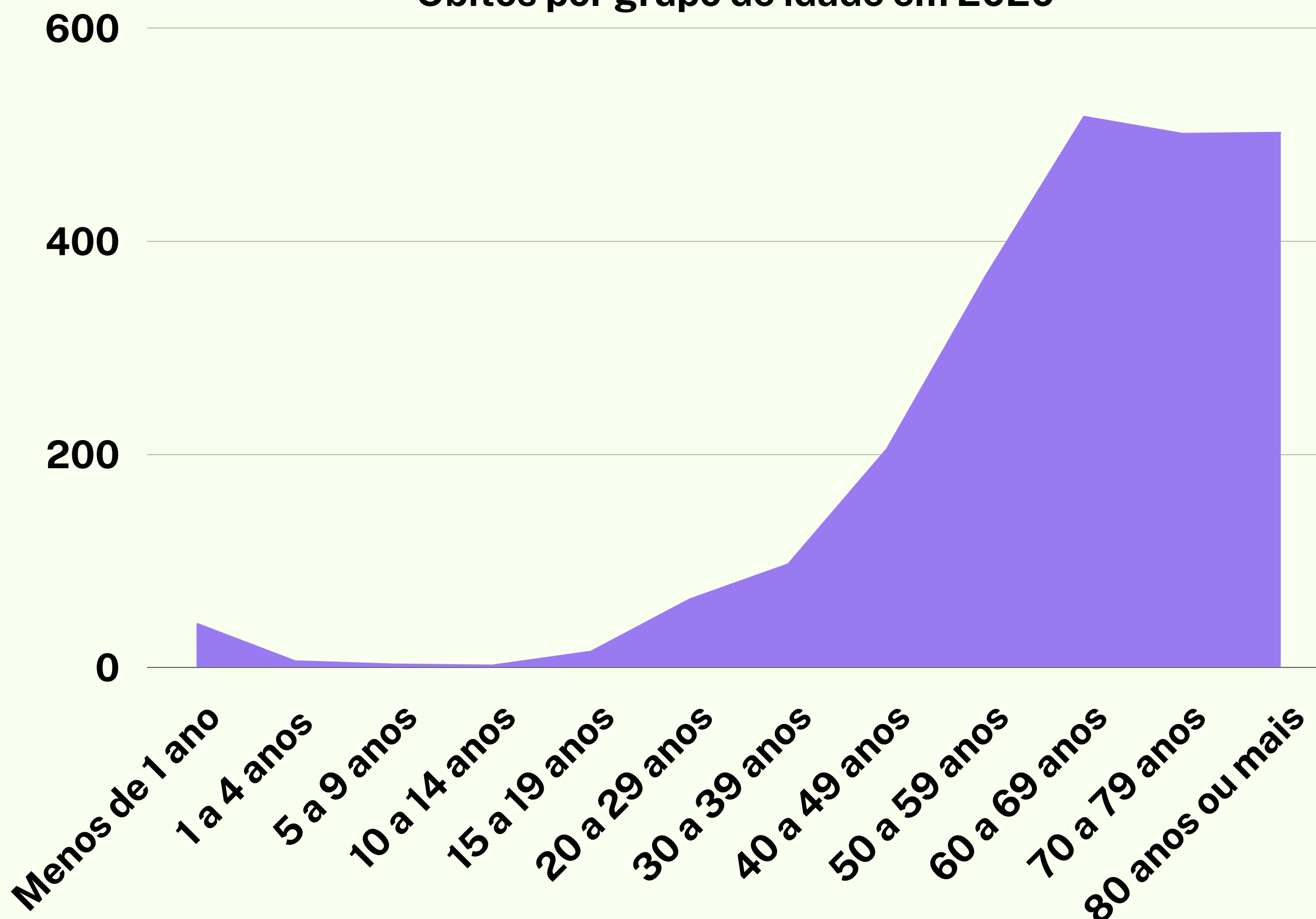
Óbitos- Idade menor que 1 ano
0.7%



- 5.488 nascidos vivos
- 41 óbitos com menos de 1 ano

Nascidos vivos
99.3%

Óbitos por grupo de idade em 2020



Dados de Saúde

ALGUMAS CAUSAS DE ÓBITOS EM 2020

