



**UNIVERSIDADE DE SÃO PAULO**

**DEPARTAMENTO DE FONOAUDIOLOGIA, FISIOTERAPIA E TERAPIA OCUPACIONAL**



Docente: Prof<sup>a</sup> Dr<sup>a</sup> Fátima Corrêa Oliver



# **O ESTUDO DE UMA DIADEMENSE**



Por: Mileni Aparecida dos Santos



# INTRODUÇÃO

Este trabalho tem como finalidade mapear a cidade onde resido, Diadema, seus dados sóciodemográficos, serviços sociais, de saúde e culturais, e também as doenças que mais atingem a população diademense, de acordo com os dados do IBGE e do DataSUS, por exemplo. Para esse mapeamento, foram utilizadas as bases de dados do SUS (DataSUS), sites governamentais de Diadema, Perfil Seade e dados do IBGE.

Foram encontrados diversos dados quanto às escolas, serviços de saúde, serviços sociais, e de segurança nos sites governamentais e, principalmente no DataSUS. Junto a esses dados, foi realizada uma pequena reflexão, relacionando o meu viver nessa cidade e os dados numéricos, que foram revelados durante a pesquisa.

## HISTÓRIA DE DIADEMA

Desde o início, o processo de ocupação de Diadema teve um fator fundamental: sua localização geográfica entre o litoral (Vila de São Vicente) e o planalto (Vila de São Paulo de Piratininga). Foi a existência de uma via de ligação entre São Bernardo do Campo e Santo Amaro que proporcionou a chegada de uns poucos moradores ainda no século XVIII. As avenidas Antônio Piranga e Piraporinha se originaram desses caminhos primitivos.

Até a década de 1940, a região de Diadema era constituída por quatro bairros pertencentes a São Bernardo: Piraporinha, Eldorado, Taboão e Vila Conceição. Dispersos, eles eram ligados apenas por caminhos precários. Apesar da proximidade geográfica com a Capital, até os anos 50 a cidade pouco sentiu os efeitos das transformações produzidas pela industrialização em São Paulo. Até então, Diadema tinha pouca importância econômica regional.

Em 1948, com a Lei nº 233, criou-se o Distrito de Diadema. As transformações ocorridas a partir dos anos 50 na região do ABCD Paulista – abertura de estradas, industrialização, migrações, novos loteamentos, crescimento das cidades – despertaram o interesse das lideranças políticas da região de Diadema. Havia o entendimento de que a mudança de distrito para município favoreceria o desenvolvimento local.

# SOBRE A CIDADE

Diadema integra a Região Metropolitana de São Paulo, formada por 39 municípios e está inserida na região do ABCD Paulista, composta por sete cidades. Está a 17km distante do marco zero de São Paulo, localizado na Praça da Sé. Diadema tem 30,7km<sup>2</sup>, o que representa 4,94% de todo o território do ABCD e 0,01% do território estadual. A população de Diadema, estimada pelo IBGE para 1.º de julho de 2021, era de 405.596 habitantes, sendo o 14.º município mais populoso do estado e o 57.º do Brasil.

A cidade é a 21ª economia do Estado de São Paulo e a 67ª economia do Brasil (IBGE 2016).

**Reflexão: Lugares mais periféricos com uma densidade menor.**

## **BAIRROS DE DIADEMA:**

**XXXXXXXXXXXX**

**ELDORADO: 6,690 KM<sup>2</sup> - 43.571 PESSOAS**

**CENTRO: 4,129 KM<sup>2</sup> - 45.173 PESSOAS**

**PIRAPORINHA: 2,753 KM<sup>2</sup> - 25.557 PESSOAS**

**CONCEIÇÃO: 2,858 KM<sup>2</sup> - 43.876 PESSOAS**

**CASA GRANDE: 2,738 KM<sup>2</sup> - 38.261 PESSOAS**

**SERRARIA: 2,270 KM<sup>2</sup> - 31.787 PESSOAS**

**CANHEMA: 2,050 KM<sup>2</sup> - 26.424 PESSOAS**

**CAMPANÁRIO: 1,959 KM<sup>2</sup> - 29.630 PESSOAS**

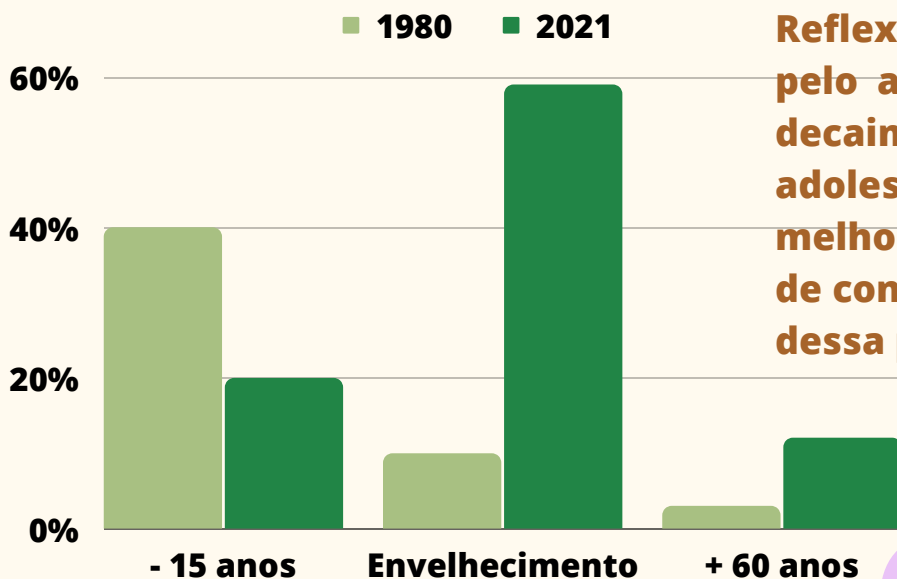
**VILA NOGUEIRA: 1,762 KM<sup>2</sup> - 33.916 PESSOAS**

**INAMAR: 1,195 KM<sup>2</sup> - 25.779 PESSOAS**

**TABOÃO: 2,305 KM<sup>2</sup> - 42.065 PESSOAS**

- **DENSIDADE DEMOGRÁFICA: 13,198.70 HABITANTES POR KM<sup>2</sup>**

# DADOS SÓCIO DEMOGRÁFICOS



**Reflexão:** Poucas creches na região pelo aumento de pessoas idosas e o decaimento do número de crianças e adolescentes. Em paralelo, há uma melhora nos serviços de saúde a fim de conseguir gerar todas as demandas dessa população.

**Média salarial: 3.300**

## RENDA

- Participação nos empregos formais da indústria - 43.47% (2019) (diminuiu em relação aos anos anteriores) - ganha cerca de 3.700 reais
- Participação nos empregos formais da construção - 2.57% (2019) (diminuiu em relação aos anos anteriores) - ganha cerca de 2.700 reais
- Participação nos empregos formais do comércio atacadista - 21.50% (2019) (aumentou em relação aos anos anteriores) - ganha cerca de 2.300 reais
- Participação nos empregos formais do serviço - 32.46% (2019) (aumentou em relação aos anos anteriores) - ganha cerca de 3.300 reais

### Reflexão:

**"Os próprios moradores que construíram suas casas nas favelas."**

**"Há muitos mercados na região de Diadema"**

# OCUPAÇÃO



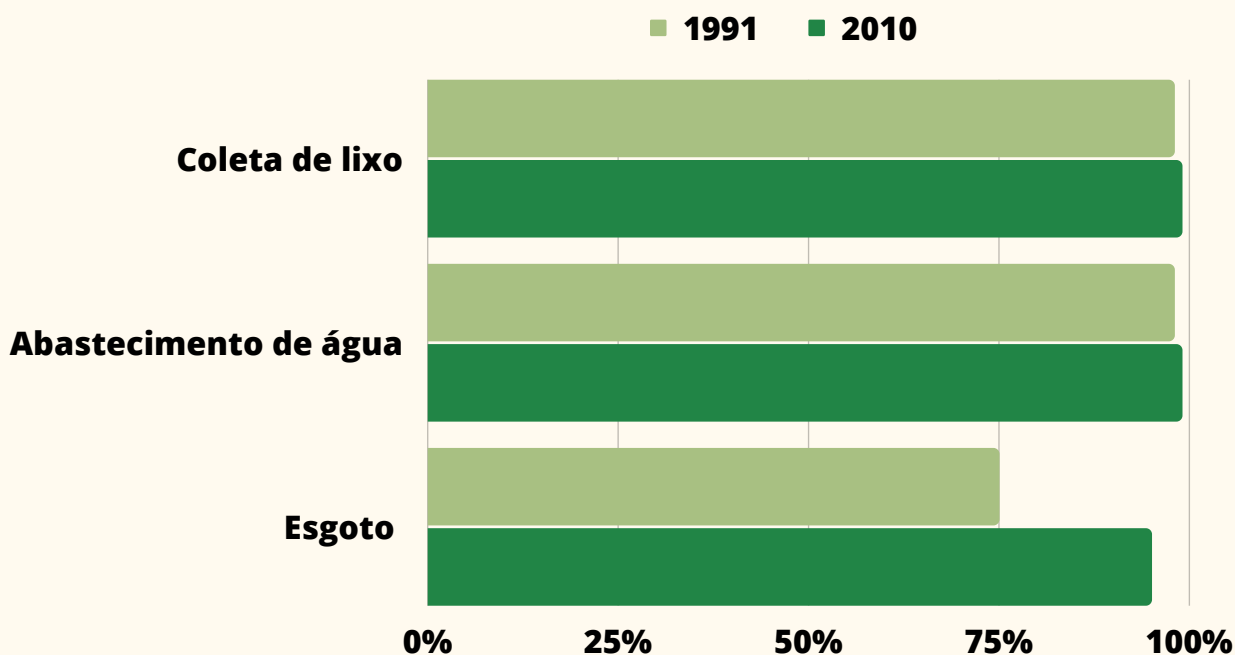
**Agente comunitário de saúde: 34210**  
**Agente de combate às endemias: 9370**  
**Atendente de farmácia balconista: 5274**  
**Auxiliar de enfermagem: 77391**  
**Cirurgião dentista clínico geral: 25891**  
**Condutor de ambulância: 6098**  
**Cuidador em saúde: 4015**  
**Enfermeiro: 71902**  
**Enfermeiro da estratégia da saúde da família: 7376**  
**Farmacêutico analista clínico: 11682**



**Assistente comercial de seguros: 32766**  
**Assistente social: 7439**  
**Auxiliar de escritório: 33095**

**Reflexão: Há muitos profissionais da saúde pelo município. Possível melhora da saúde na região devido ao aumento de profissionais na área**

# AMBIENTE GERAL



**Arborização de vias públicas (2010) - 76,3%**

**Urbanização de vias públicas (2010) - 42,3%**



**População exposta a risco (2010) - 19.949 pessoas**

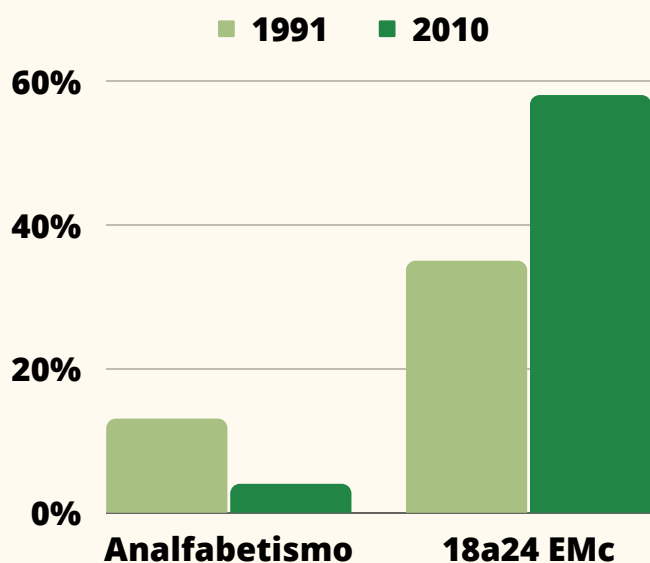
**Reflexão: Há muitas regiões arborizadas pelo município, muitos lugares com "chácaras". Por ser uma região muito arborizada e com muito mato, a população fica exposta a diversas doenças do meio ambiente, além de ser uma região perigosa devido a assaltos e sequestros que podem ocorrer nessa região de matagal.**



# EDUCAÇÃO

## Legenda

\*Pessoas de 18 a 24 anos que possuem pelo menos o ensino médio completo



**Reflexão:** A taxa de analfabetismo diminui gradualmente visto que a maioria da população idosa que é analfabeta está falecendo e não há muitas crianças/adolescentes para aumentar essa taxa.

## • MATRÍCULAS

## Legenda

EM  
16076

EI  
17555

7.920 creches

9.635 pré escola

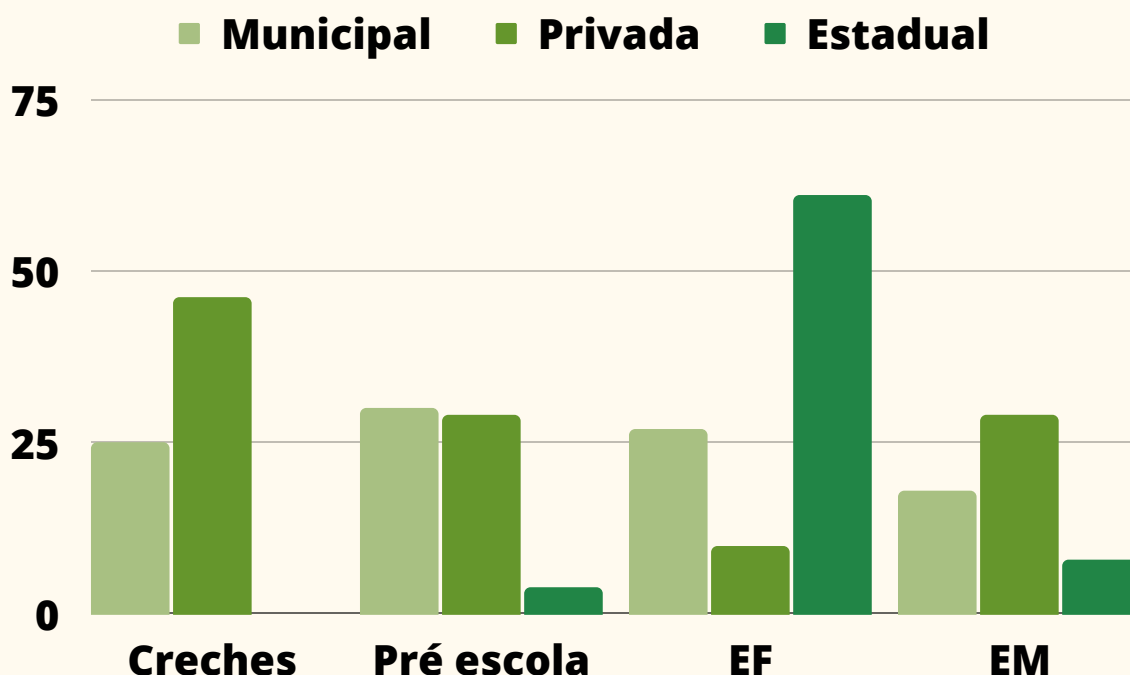
EI: Ensino Infantil  
EF: Ensino Fundamental  
EM: Ensino Médio

EF  
52292

**Reflexão:** Grandes números em matrículas de crianças e adolescentes em escolas públicas em relação às privadas. Há uma quantidade boa de escolas no município. Por que é tão complicado conseguir matricular as crianças na escolinha?



## • ENSINO



## ASSISTÊNCIA



- **Centro de convivência municipal do idoso: 2**
- **Casa Beth Lobo: 1**
- **Centro de referência especializado em assistência social: 2**
- **Centro de referência de assistência social: 11**
- **Centro Temporário de Atendimento: 1**
- **Centro p/ crianças e adolescentes: 2**
- **Núcleo de convivência do idoso: 1**
- **Instituição de longa permanência (idosos): 1**
- **Núcleo de Convivência para Adultos em Situação de Rua: 1**
- **Centro de Acolhida às Pessoas em Situação de Rua: 1**

# LAZER

- **Clube: 1**
- **Salas de Ginástica: 21**
- **Quadras: 31**
- **Campos: 11**
- **Ginásios: 12**
- **Centros culturais: 15**
- **Bibliotecas: 10**
- **Circo: 1**



# SEGURANÇA



<b>Bombeiros</b>	<b>1</b>
<b>Polícia Civil</b>	<b>3</b>
<b>Polícia Militar</b>	<b>3</b>



# DADOS DE MORTALIDADE E MORBIDADE

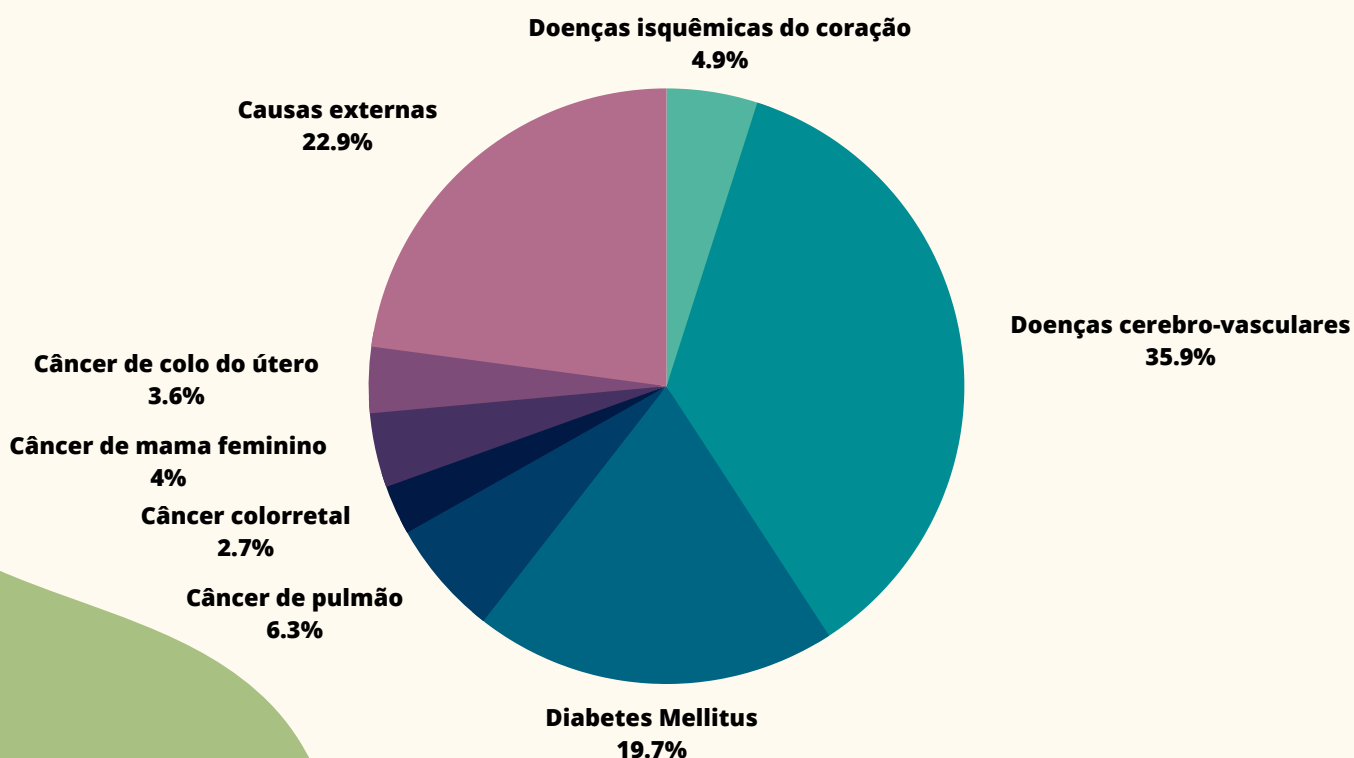
## • ÓBITOS



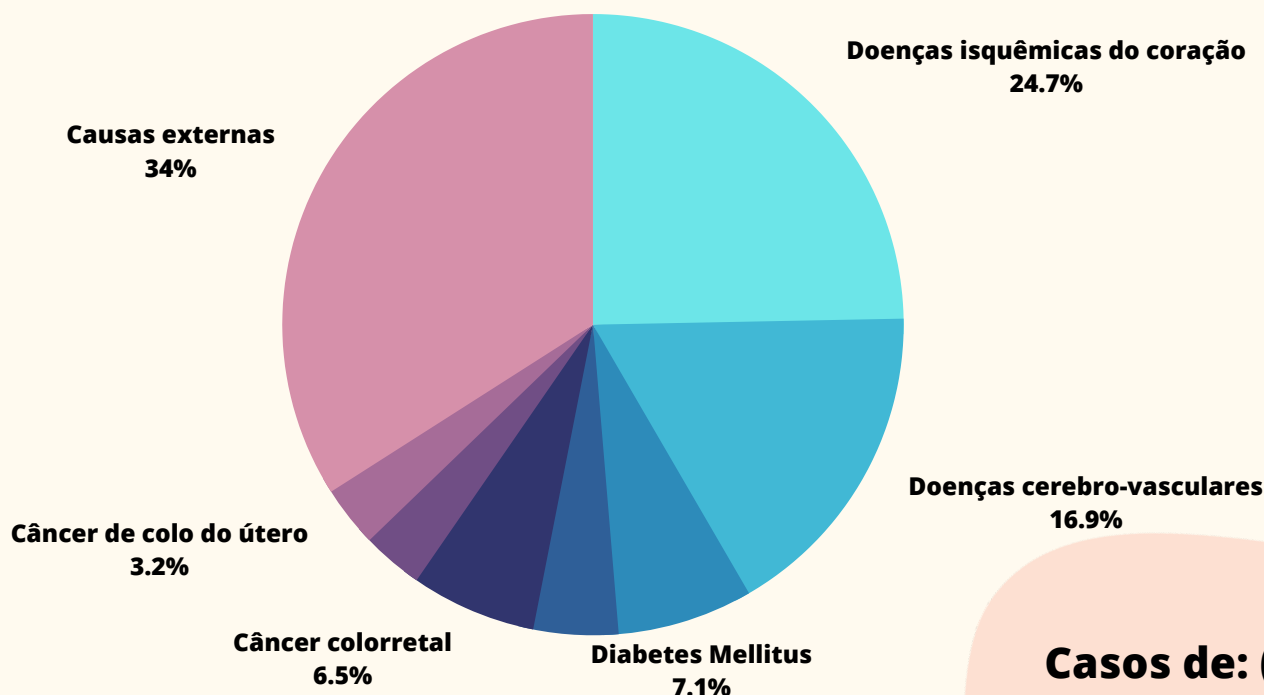
**Reflexão:** Em 2018, coeficiente de mortalidade infantil vem decrescendo. Melhora das unidades de saúde da região. Melhor campanha de vacinação, de proteção e prevenção à saúde.

- Total: 1960
- Menos de 1 ano: 27
- Coeficiente de mortalidade infantil: 0,06
- Coeficiente de mortalidade geral (/1.000 hab): 4,83

## • MORTALIDADE (MULHER)



## • MORTALIDADE (HOMEM)



### Casos de: (ambos os sexos)

- Tuberculose: 6
- Aids: 5

## REDE ASSISTENCIAL EM SAÚDE

- Posto de saúde: 1
- Centro de saúde/unidade básica: 20
- Policlínica: 16
- Hospital geral: 3
- Pronto socorro geral: 3
- Consultório isolado: 93
- Clínica/centro de especialidades: 29
- Unid. de apoio a diagnose e terapia (sadt isolado): 12
- Unid. móvel de nível pre-hospitalar na área de urgência: 10
- Unid de vigilância em saúde: 2
- Hospital dia-isolado: 2

- **Central de gestão em saúde: 1**
- **Centro de atenção psicossocial: 5**
- **Pronto atendimento: 2**
- **Central de regulação médica das urgências: 1**
- **Serviço de atenção domiciliar (home care): 1**
- **Central de regulação do acesso: 1**
- **Central de abastecimento: 1**
- **Total: 203**

### **Legenda**

**\*Atenção primária**

**\*Atenção secundária**

**\*Atenção terciária**

**\*Outros serviços**

## **DISCUSSÃO E ANÁLISE DE DADOS**

### **A) Segundo tipo de gestão pública, privada ou conveniada com o SUS.**

**Apesar de Diadema ser a menor cidade, em comparação às outras cidades da região do ABC, possui diversos serviços em saúde básica para a população. Por experiência própria e analisando os dados numéricos, é possível perceber uma melhora das unidades de saúde da região, tanto nas campanhas de vacinação, de proteção e de prevenção à saúde. Todas as UBS possuem gestão pública e de direto contato com a prefeitura de Diadema que possui diversos projetos relacionados tanto a saúde, quanto a assistência social, visto que para os próximos anos está previsto a construção de Residências Inclusivas na região.**

**Por se tratar de uma região, em que grande parte é periférica, é necessário o pleno funcionamento desses serviços para a população, visto que muitos não possuem um convênio no particular e que a utilização desses serviços é um direito do cidadão, visto que nada é de graça e que grande parte desses serviços são pagos pelos impostos de cada família trabalhadora.**

## **B) Segundo nível de atenção (primária, secundária e especializada e terciária)**

**Infelizmente, nos últimos 2 anos o nível de densidade tecnológica vem caindo nos serviços de atendimento público, e aumentado cada vez mais nos serviços privados da região. Os dois maiores hospitais da cidade, que são responsáveis por serviços de internação e cirurgias (Quarteirão da Saúde e Hospital Piraporinha) possuem uma grande demanda da sociedade, no entanto a prefeitura de Diadema não realiza um reabastecimento das tecnologias utilizadas, o que faz com que eles transfiram os pacientes para outros locais de tratamento. Na minha região, há duas UBS de referência, que é a UBS Canhema e a UBS Paineiras, no entanto, devido a troca de gestão, vêm decaindo o nível do serviço.**

## **C) Segundo possíveis demandas de atenção à saúde em diálogo com as informações sócio-demográficas e de morbimortalidade.**

**A primeira causa de morbidade que mais acomete a região é a de doenças cérebro-vasculares, nas mulheres, enquanto nos homens, as doenças que mais os acometem são as por causas externas, entre elas homicídio, suicídio e atropelamento. Nas mulheres, a segunda maior doença que as acometem são as por causas externas, em grande parte por queda, e nos homens são as doenças isquêmicas do coração, visto que grande parte dos homens não procuram por tratamentos nas UBS, devido a grande carga horária no trabalho ou por falta de conhecimento dos tratamentos fornecidos pelas UBS.**

**Há diversas outras doenças que acometem a população, no entanto não consegui acessá-las no Data SUS, como as doenças de notificação compulsória, em que consegui acessar apenas a de Tuberculose (6 casos em 2020) e Aids (5 casos em 2020). No entanto, é de conhecimento próprio que houveram casos de dengue, devido a baixa demanda de vacinação na época de expansão do Covid-19.**

# CONSIDERAÇÕES FINAIS

A partir da composição deste trabalho, foi possível reconhecer os diversos meios de acesso às informações referentes a cidade onde resido, como o DataSUS, o site governamental da prefeitura de Diadema, o IBGE e o Seade. Reconhecer as demandas da cidade, as doenças que acometem grande parte da população, a gestão e composição dos serviços sociais e de saúde da região também foram de grande relevância para realizar algumas reflexões acerca do meu viver nessa cidade, visto que moro em Diadema há exatos 20 anos, ou seja, nunca saí dela.

Desta maneira, foi possível realizar um mapeamento da cidade, organizar os dados sobre economia, saúde, educação, cultura, segurança e assistência social. Alguns dados, como os de doenças de notificação compulsória não foram reveladas no DataSUS, no entanto, entrando em contato com uma antiga gestora da UBS Canhema, ela pôde revelar algumas informações. Foi a mesma que também relevou alguns dados acerca da gestão da UBS Canhema nos anos anteriores.

Com isso, pode-se perceber que foi criado um novo olhar acerca dessa cidade, o local por onde passei todos os dias, durante 20 anos, e que apenas reclamava da cidade, no entanto, Diadema possui sua complexidade, seus pontos positivos e negativos, que necessitam ser melhorados.

## • REFERÊNCIAS BIBLIOGRÁFICAS

[ibge.gov.br/cidades-e-estados/sp/diadema.html](http://ibge.gov.br/cidades-e-estados/sp/diadema.html)  
[cnes.datasus.gov.br](http://cnes.datasus.gov.br)  
[perfil.seade.gov.br](http://perfil.seade.gov.br)  
[portal.diadema.sp.gov.br](http://portal.diadema.sp.gov.br)